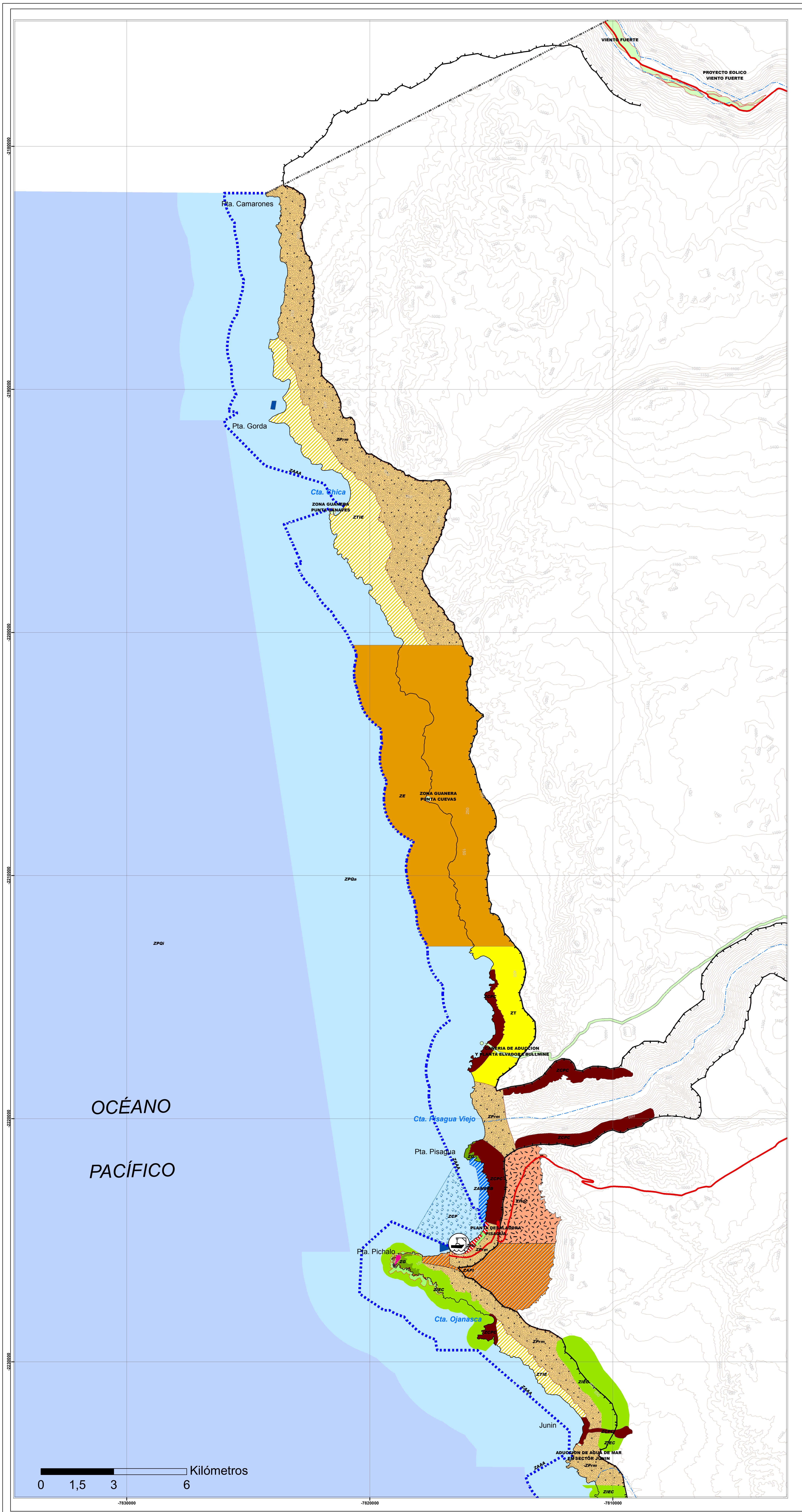


ZONIFICACIÓN DE USOS DEL BORDE COSTERO TILIVICHE



SIMBOLOGÍA

ZONAS EXCLUSIVAS

- Zona Reservada para el Estado (ZE)
- Zona de Amortiguación Ambiental (ZAmb)

ZONAS PREFERENTES

- Zona Portuaria**
 - Zona Portuaria (ZP)
- Zona de Astilleros**
 - Zona de Desarrollo de Astilleros (ZDA)
- Zona de Asentamientos Humanos**
 - Zona de Asentamientos Humanos Urbanos (ZHu)
 - Zona de Asentamientos Humanos Rurales (ZHr)
- Zona de Caletas (ZC)**
- Zona Pesquera y Acuicola**
 - Zona Pesquera Industrial (ZPQI)
 - Zona Pesquera Artesanal (ZPQa)
 - Área de Manejo y Extracción de Recursos Bentónicos (ZAMERB)
 - Concesiones Acuicolas (CCAA)
 - Área Apropriada para el Ejercicio de la Acuicultura (ZAAA)

- Zona Industrial**
 - Zona Industrial (ZI)

- Zona de Recreación y Turismo**
 - Zona Turística (ZT)

- Zona de Relevancia Cultural Protegida**
 - Zona de Conservación del Patrimonio Cultural (ZCPC)

- Zona de Relevancia Ecológica**
 - Zona de Protección Ambiental Oficial (ZPO)
 - Zona de Aposentamiento de Aves Guaníferas (ZG)
 - Zona Natural de Especial Interés Ecosistémico para su Conservación (ZIEC)

ZONAS PREFERENTES CON POTENCIALIDADES

- Vías Prioritarias para el Apoyo Portuario (VPAP)
- Zona de Apoyo Portuario Industrial (ZAPI)
- Zona con Condiciones Portuarias (ZCP)
- Zona Condicionada para el Desarrollo y Consolidación de Asentamientos Humanos (ZHdc)
- Zona de Apoyo al Desarrollo de Actividades Acuicolas y de Pesca Artesanal (ZAPA)
- Zona de apoyo al desarrollo de Turismo de Intereses Especiales (ZTIE)

- Zona de Amenaza de Origen Natural**
 - Zona de Peligro de Remoción en Masa (ZPrm)

BASE CARTOGRÁFICA

Centros Poblados

- Ciudad
- Pueblo
- Aldea
- Casero

Vialidad Estructurante

- Carretera Pavimentada
- Camino de Tierra

Límites

- Límite Internacional
- Límite Regional
- Límite Provincial
- Límite Comunal

Topografía

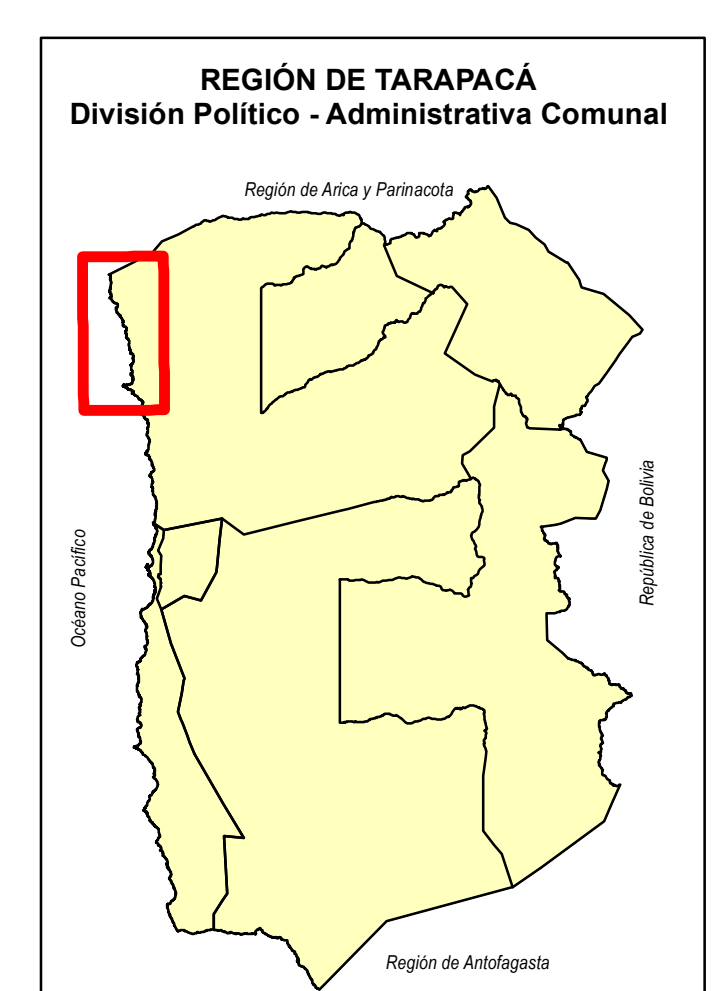
- Línea de Acantilado

Hidrografía

- Ríos
- Quebradas intermitentes
- Línea de Costa
- Salares

Otros

- Aeropuerto
- Aduana
- Faros
- Señales de Navegación en el Mar



GOBIERNO REGIONAL DE TARAPACÁ


ZONIFICACIÓN DE USOS DEL BORDE COSTERO
REGIÓN DE TARAPACÁ
PROVINCIA DE TAMARUGAL

Escala del Mapa
1 : 60.000

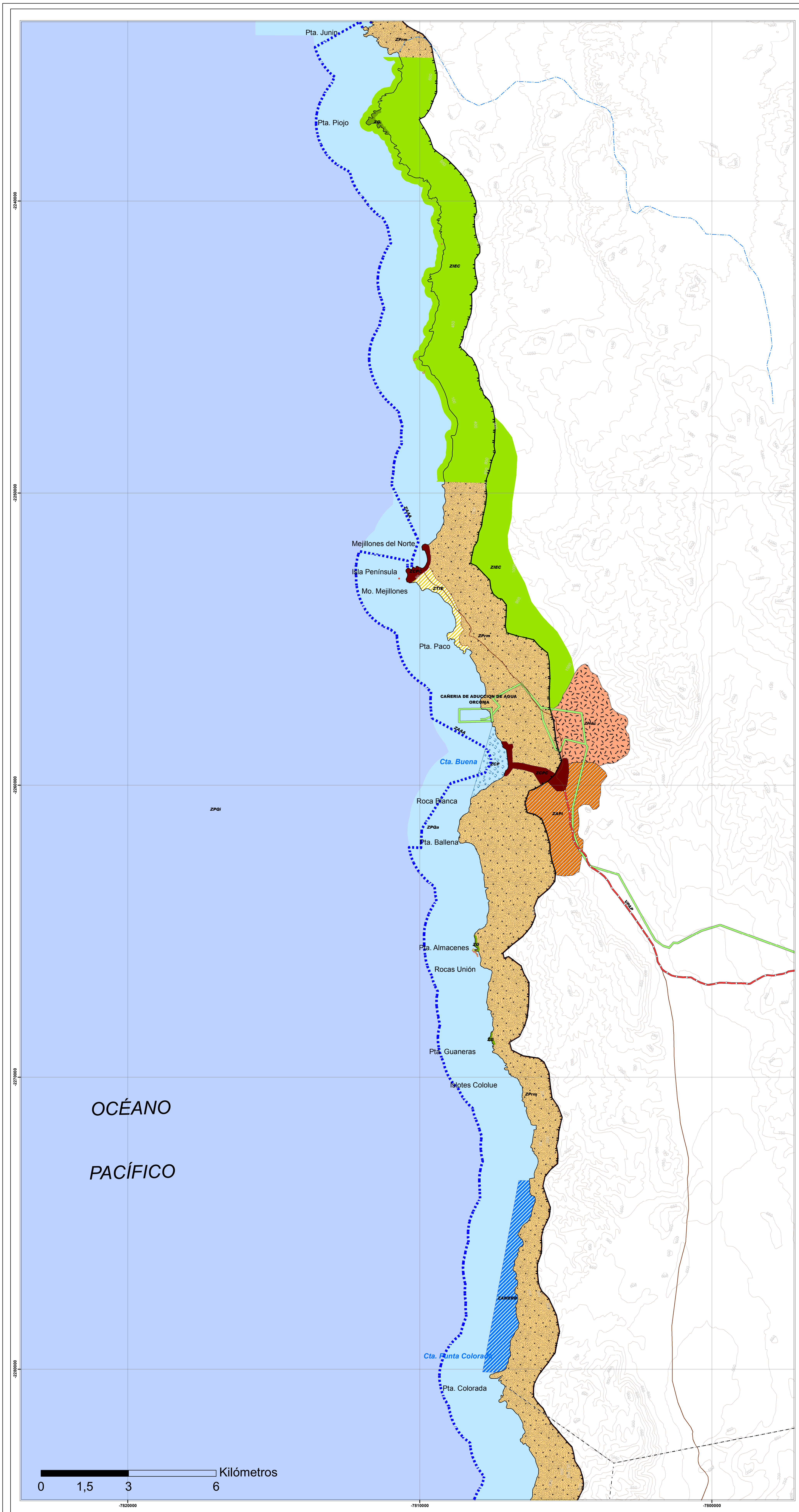
Tiliviche
Lámina
01 de 05

Cartografía Base:
Fuentes: I.G.M.
Escala: 1: 50.000
Datum: SIRGAS (WGS-84)
Proyección: Transversal Mercator
Huso 19 Sur

Elaborado por:
Departamento de Planificación y Ordenamiento Territorial
Gobierno Regional de Tarapacá
Comisión Regional del Uso del Borde Costero
(Proceso de Actualización 2016)
Octubre 2016



ZONIFICACIÓN DE USOS DEL BORDE COSTERO ACANTILADOS DEL NORTE



SIMBOLOGÍA

ZONAS EXCLUSIVAS

- Zona Reservada para el Estado
 - Zona Reservada para el Estado (ZE)
 - Zona de Amortiguación Ambiental (ZAmb)

ZONAS PREFERENTES

- Zona Portuaria
 - Zona Portuaria (ZP)
- Zona de Astilleros
 - Zona de Desarrollo de Astilleros (ZDA)
- Zona de Asentamientos Humanos
 - Zona de Asentamientos Humanos Urbanos (ZHu)
 - Zona de Asentamientos Humanos Rurales (ZHr)
- Zona de Caletas (ZC)
- Zona Pesquera y Acuícola
 - Zona Pesquera Industrial (ZPQi)
 - Zona Pesquera Artesanal (ZPQa)
 - Área de Manejo y Extracción de Recursos Bentónicos (ZAMERB)
 - Concesiones Acuícolas (CCAA)
 - Área Apropriada para el Ejercicio de la Acuicultura (ZAAA)

- Zona Industrial
 - Zona Industrial (ZI)

- Zona de Recreación y Turismo
 - Zona Turística (ZT)

- Zona de Relevancia Cultural Protegida
 - Zona de Conservación del Patrimonio Cultural (ZCPC)
- Zona de Relevancia Ecológica
 - Zona de Protección Ambiental Oficial (ZPO)
 - Zona de Asentamiento de Aves Guaníferas (ZG)
 - Zona Natural de Especial Interés Ecosistémico para su Conservación (ZIEC)

ZONAS PREFERENTES CON POTENCIALIDADES

- Vías Prioritarias para el Apoyo Portuario (VPAP)
- Zona de Apoyo Portuario Industrial (ZAPI)
- Zona con Condiciones Portuarias (ZCP)
- Zona Condicionada para el Desarrollo y Consolidación de Asentamientos Humanos (ZHdc)
- Zona de Apoyo al Desarrollo de Actividades Acuícolas y de Pesca Artesanal (ZAPA)
- Zona de apoyo al desarrollo de Turismo de Intereses Especiales (ZTIE)

- Zona de Amenaza de Origen Natural
 - Zona de Peligro de Remoción en Masa (ZPrm)

BASE CARTOGRÁFICA

Centros Poblados

- Ciudad
- Pueblo
- Aldea
- Casero

Vialidad Estructurante

- Carretera Pavimentada
- Camino de Tierra

Límites

- Límite Internacional
- Límite Regional
- Límite Provincial
- Límite Comunal

Topografía

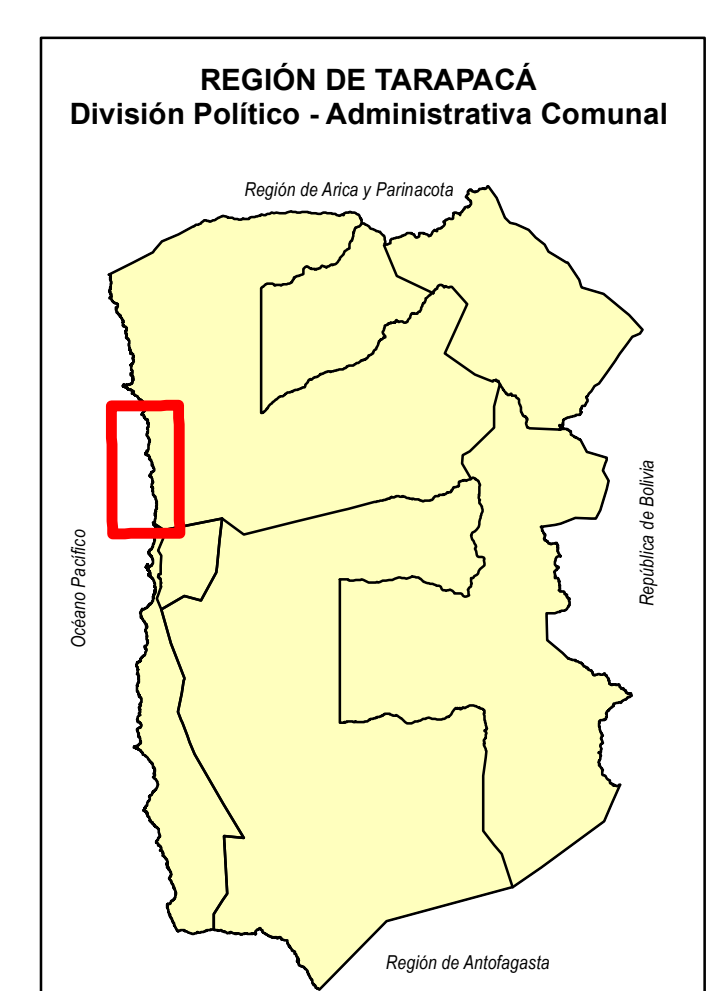
- Línea de Acantilado

Hidrografía

- Ríos
- Quebradas intermitentes
- Línea de Costa
- Salares

Otros

- Aeropuerto
- Aduana
- Faros
- Señales de Navegación en el Mar




ZONIFICACIÓN DE USOS DEL BORDE COSTERO
REGIÓN DE TARAPACÁ
PROVINCIA DE TAMARUGAL

Escala del Mapa
1 : 50.000

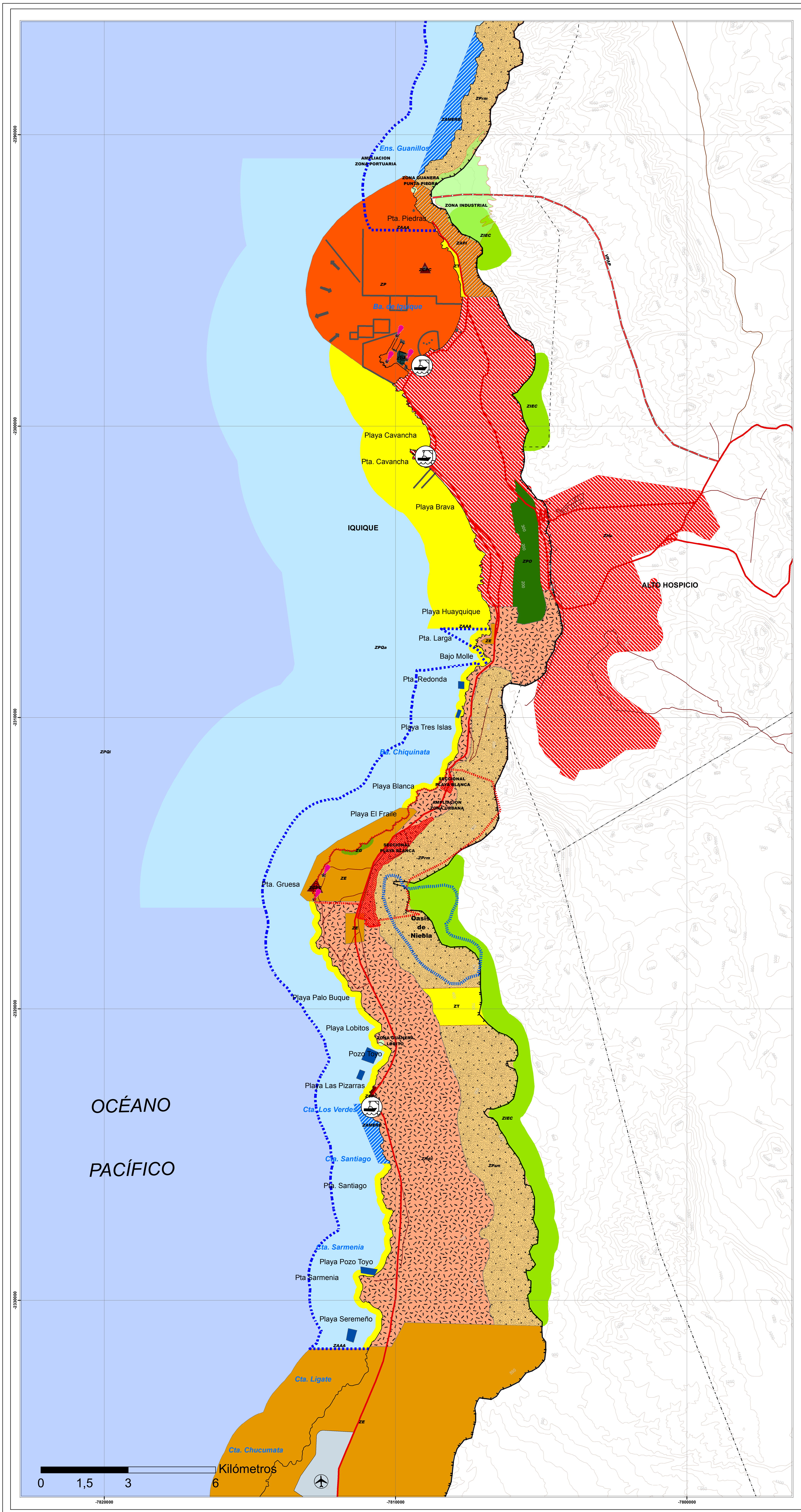
Acantilados del Norte
Lámina
02 de 05

Cartografía Base:
Fuentes: I.G.M.
Escala: 1 : 50.000
Datum: SIRGAS (WGS-84)
Proyección: Transversal Mercator
Huso 19 Sur

Elaborado por:
Departamento de Planificación y Ordenamiento Territorial
Gobierno Regional de Tarapacá
Comisión Regional del Uso del Borde Costero
(Proceso de Actualización 2016)
Octubre 2016



ZONIFICACIÓN DE USOS DEL BORDE COSTERO PUERTO DE TARAPACA



SIMBOLOGÍA

ZONAS EXCLUSIVAS

Zona Reservada para el Estado

- Zona Reservada para el Estado (ZE)
- Zona de Amortiguación Ambiental (ZAmb)

ZONAS PREFERENTES

Zona Portuaria

- Zona Portuaria (ZP)

Zona de Astilleros

- Zona de Desarrollo de Astilleros (ZDA)

Zona de Asentamientos Humanos

- Zona de Asentamientos Humanos Urbanos (ZHu)
- Zona de Asentamientos Humanos Rurales (ZHR)

Zona de Caletas (ZC)

Zona Pesquera y Acuicola

- Zona Pesquera Industrial (ZPQI)
- Zona Pesquera Artesanal (ZPQa)
- Área de Manejo y Extracción de Recursos Bentónicos (ZAMERB)
- Concesiones Acuícolas (CCAA)
- Área Apropriadada para el Ejercicio de la Acuicultura (ZAAA)

Zona Industrial

- Zona Industrial (ZI)

Zona de Recreación y Turismo

- Zona Turística (ZT)

Zona de Relevancia Cultural Protegida

- Zona de Conservación del Patrimonio Cultural (ZCPC)

Zona de Relevancia Ecológica

- Zona de Protección Ambiental Oficial (ZPO)
- Zona de Apesentamiento de Aves Guaniferas (ZG)
- Zona Natural de Especial Interés Ecosistémico para su Conservación (ZIEC)

ZONAS PREFERENTES CON POTENCIALIDADES

- Vías Prioritarias para el Apoyo Portuario (VPAP)
- Zona de Apoyo Portuario Industrial (ZAPI)
- Zona con Condiciones Portuarias (ZCP)
- Zona Condicionada para el Desarrollo y Consolidación de Asentamientos Humanos (ZHdc)
- Zona de Apoyo al Desarrollo de Actividades Acuícolas y de Pesca Artesanal (ZAPA)
- Zona de apoyo al desarrollo de Turismo de Intereses Especiales (ZTIE)

Zona de Amenaza de Origen Natural

- Zona de Peligro de Remoción en Masa (ZPrm)

BASE CARTOGRÁFICA

Centros Poblados

- Ciudad
- Pueblo
- Aldea
- Casero

Vialidad Estructurante

- Carretera Pavimentada
- Camino de Tierra

Límites

- Límite Internacional
- Límite Regional
- Límite Provincial
- Límite Comunal

Topografía

- Línea de Acantilado

Hidrografía

- Ríos
- Quebradas intermitentes
- Línea de Costa
- Salares

Otros

- Aeropuerto
- Aduana
- Faros
- Señales de Navegación en el Mar

0 1,5 3 6 Kilómetros

OCEANO
PACÍFICO

IQUIQUE

ALTO HOSPICIO

0 1,5 3 6 Kilómetros

OCEANO
PACÍFICO

IQUIQUE

ALTO HOSPICIO

0 1,5 3 6 Kilómetros

OCEANO
PACÍFICO

IQUIQUE

ALTO HOSPICIO

0 1,5 3 6 Kilómetros

OCEANO
PACÍFICO

IQUIQUE

ALTO HOSPICIO

0 1,5 3 6 Kilómetros

OCEANO
PACÍFICO

IQUIQUE

ALTO HOSPICIO

0 1,5 3 6 Kilómetros

OCEANO
PACÍFICO

IQUIQUE

ALTO HOSPICIO

0 1,5 3 6 Kilómetros

OCEANO
PACÍFICO

IQUIQUE

ALTO HOSPICIO

0 1,5 3 6 Kilómetros

OCEANO
PACÍFICO

IQUIQUE

ALTO HOSPICIO

0 1,5 3 6 Kilómetros

OCEANO
PACÍFICO

IQUIQUE

ALTO HOSPICIO

0 1,5 3 6 Kilómetros

OCEANO
PACÍFICO

IQUIQUE

ALTO HOSPICIO

0 1,5 3 6 Kilómetros

OCEANO
PACÍFICO

IQUIQUE

ALTO HOSPICIO

0 1,5 3 6 Kilómetros

OCEANO
PACÍFICO

IQUIQUE

ALTO HOSPICIO

0 1,5 3 6 Kilómetros

OCEANO
PACÍFICO

IQUIQUE

ALTO HOSPICIO

0 1,5 3 6 Kilómetros

OCEANO
PACÍFICO

IQUIQUE

ALTO HOSPICIO

0 1,5 3 6 Kilómetros

OCEANO
PACÍFICO

IQUIQUE

ALTO HOSPICIO

0 1,5 3 6 Kilómetros

OCEANO
PACÍFICO

IQUIQUE

ALTO HOSPICIO

0 1,5 3 6 Kilómetros

OCEANO
PACÍFICO

IQUIQUE

ALTO HOSPICIO

0 1,5 3 6 Kilómetros

OCEANO
PACÍFICO

IQUIQUE

ALTO HOSPICIO

0 1,5 3 6 Kilómetros

OCEANO
PACÍFICO

IQUIQUE

ALTO HOSPICIO

0 1,5 3 6 Kilómetros

OCEANO
PACÍFICO

IQUIQUE

ALTO HOSPICIO

0 1,5 3 6 Kilómetros

OCEANO
PACÍFICO

IQUIQUE

ALTO HOSPICIO

0 1,5 3 6 Kilómetros

OCEANO
PACÍFICO

IQUIQUE

ALTO HOSPICIO

0 1,5 3 6 Kilómetros

OCEANO
PACÍFICO

IQUIQUE

ALTO HOSPICIO

0 1,5 3 6 Kilómetros

OCEANO
PACÍFICO

IQUIQUE

ALTO HOSPICIO

0 1,5 3 6 Kilómetros

OCEANO
PACÍFICO

IQUIQUE

ALTO HOSPICIO

0 1,5 3 6 Kilómetros

OCEANO
PACÍFICO

IQUIQUE

ALTO HOSPICIO

0 1,5 3 6 Kilómetros

OCEANO
PACÍFICO

IQUIQUE

ALTO HOSPICIO

0 1,5 3 6 Kilómetros

OCEANO
PACÍFICO

IQUIQUE

ALTO HOSPICIO

0 1,5 3 6 Kilómetros

OCEANO
PACÍFICO

IQUIQUE

ALTO HOSPICIO

0 1,5 3 6 Kilómetros

OCEANO
PACÍFICO

IQUIQUE

ALTO HOSPICIO

0 1,5 3 6 Kilómetros

OCEANO
PACÍFICO

IQUIQUE

ALTO HOSPICIO

0 1,5 3 6 Kilómetros

OCEANO
PACÍFICO

IQUIQUE

ALTO HOSPICIO

0 1,5 3 6 Kilómetros

OCEANO
PACÍFICO

IQUIQUE

ALTO HOSPICIO

0 1,5 3 6 Kilómetros

OCEANO
PACÍFICO

IQUIQUE

ALTO HOSPICIO

0 1,5 3 6 Kilómetros

OCEANO
PACÍFICO

IQUIQUE

ALTO HOSPICIO

0 1,5 3 6 Kilómetros

OCEANO
PACÍFICO

IQUIQUE

ALTO HOSPICIO

0 1,5 3 6 Kilómetros

OCEANO
PACÍFICO

IQUIQUE

ALTO HOSPICIO

0 1,5 3 6 Kilómetros

OCEANO
PACÍFICO

IQUIQUE

ALTO HOSPICIO

0 1,5 3 6 Kilómetros

OCEANO
PACÍFICO

IQUIQUE

ALTO HOSPICIO

0 1,5 3 6 Kilómetros

OCEANO
PACÍFICO

IQUIQUE

ALTO HOSPICIO

0 1,5 3 6 Kilómetros

OCEANO
PACÍFICO

IQUIQUE

ALTO HOSPICIO

0 1,5 3 6 Kilómetros

OCEANO
PACÍFICO

IQUIQUE

ALTO HOSPICIO

0 1,5 3 6 Kilómetros

OCEANO
PACÍFICO

IQUIQUE

ALTO HOSPICIO

0 1,5 3 6 Kilómetros

OCEANO
PACÍFICO

IQUIQUE

ALTO HOSPICIO

0 1,5 3 6 Kilómetros

OCEANO
PACÍFICO

IQUIQUE

ALTO HOSPICIO

0 1,5 3 6 Kilómetros

OCEANO
PACÍFICO

IQUIQUE

ALTO HOSPICIO

0 1,5 3 6 Kilómetros

OCEANO
PACÍFICO

IQUIQUE

ALTO HOSPICIO

0 1,5 3 6 Kilómetros

OCEANO
PACÍFICO

IQUIQUE

ALTO HOSPICIO

0 1,5 3 6 Kilómetros

OCEANO
PACÍFICO

IQUIQUE

ALTO HOSPICIO

0 1,5 3 6 Kilómetros

OCEANO
PACÍFICO

IQUIQUE

ALTO HOSPICIO

0 1,5 3 6 Kilómetros

OCEANO
PACÍFICO

IQUIQUE

ALTO HOSPICIO

0 1,5 3 6 Kilómetros

OCEANO
PACÍFICO

IQUIQUE

ALTO HOSPICIO

0 1,5 3 6 Kilómetros

OCEANO
PACÍFICO

IQUIQUE

ALTO HOSPICIO

0 1,5 3 6 Kilómetros

OCEANO
PACÍFICO

IQUIQUE

ALTO HOSPICIO

0 1,5 3 6 Kilómetros

OCEANO
PACÍFICO

IQUIQUE

ALTO HOSPICIO

0 1,5 3 6 Kilómetros

OCEANO
PACÍFICO

IQUIQUE

ALTO HOSPICIO

0 1,5 3 6 Kilómetros

OCEANO
PACÍFICO

IQUIQUE

