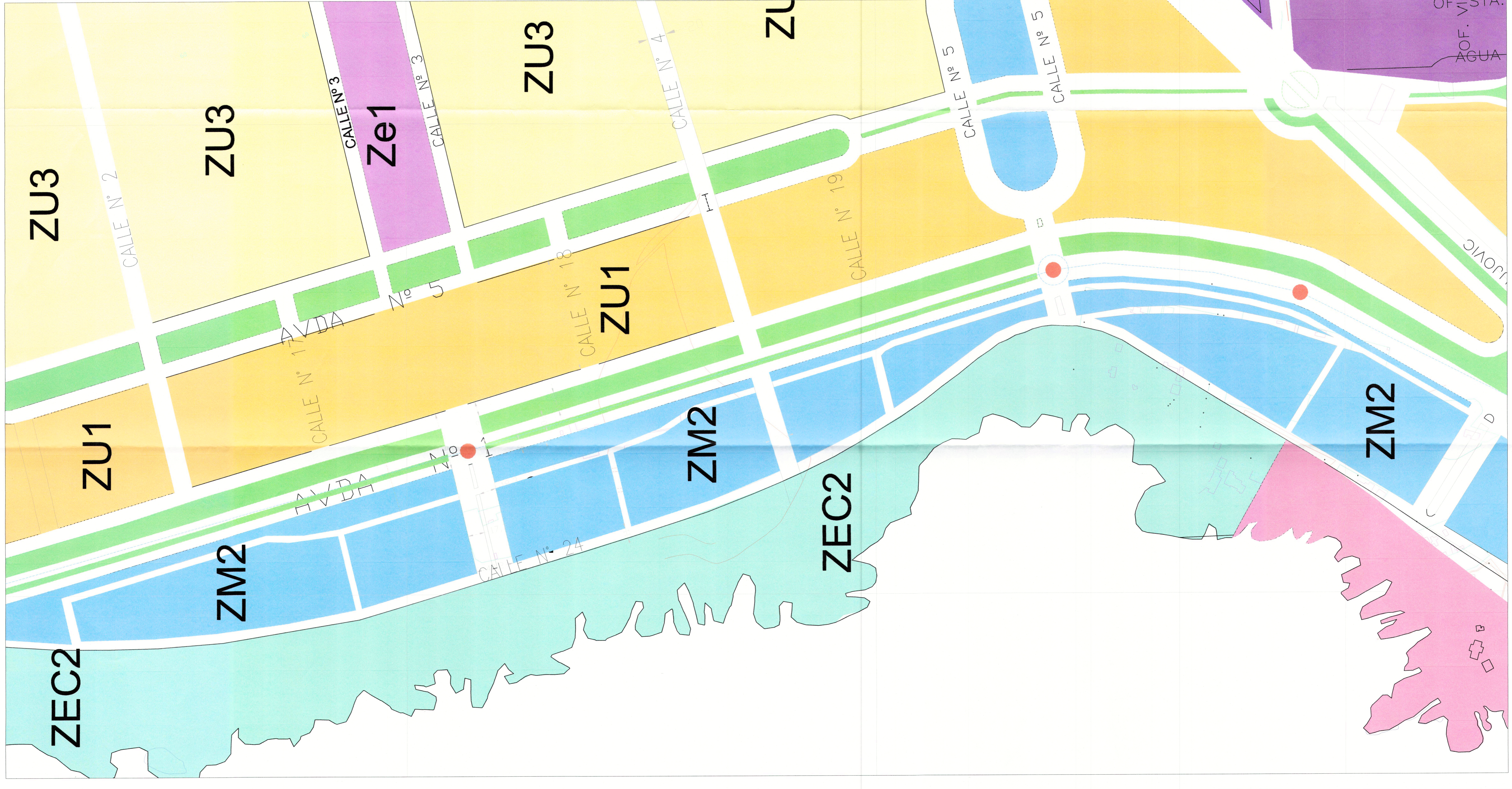
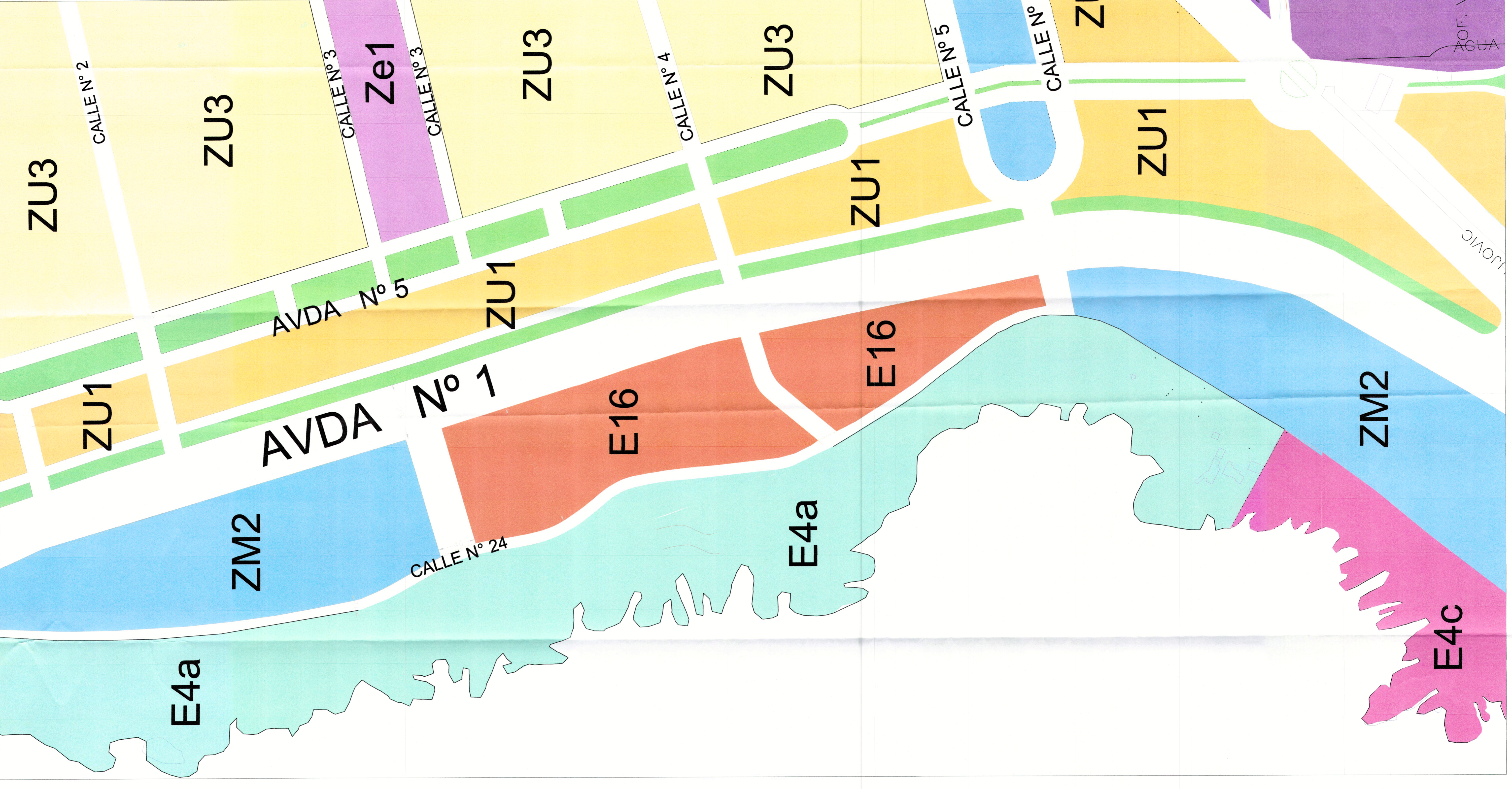


SITUACION ACTUAL

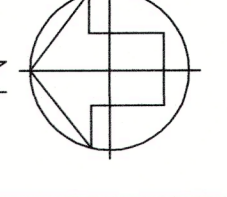


SITUACION PROPUESTA



<p>I. MUNICIPALIDAD DE ANTOFAGASTA ASESORIA URBANA</p>	<p>MODIFICACION PLAN REGULADOR COMUNAL ANTOFAGASTA CHIMBA COSTA BAJO MUPRC-CHCB-2019</p>	<p>SINTESIS DE MODIFICACION</p>	<p>SIMBOLOGIA</p> <div style="border: 1px solid black; padding: 2px; margin-bottom: 5px;"> <p>BASE CARTOGRAFICA</p> <p>CURVA DE NIVEL INDOCE</p> <p>QUEBRADA</p> <p>LINIA ALTA TENSION</p> <p>LINIA FERREA</p> <p>LINIA DE EDIFICACION</p> </div>
<p>ZONIFICACION</p>			
<p>ZONAS MIXTAS Y RESIDENCIALES</p> <ul style="list-style-type: none"> ZM1 ZONA MIXTA SUBCENTRO LA CHIMBA ZM2 ZONA MIXTA DE EQUIPAMIENTO RECREACION TURISTICA ZU1 ZONA MIXTA RESIDENCIAL ALTA DENSIDAD ZU2 ZONA MIXTA RESIDENCIAL MEDA DENSIDAD ZU3 ZONA MIXTA RESIDENCIAL BAJA DENSIDAD 			
<p>ZONAS ESPECIALES</p> <ul style="list-style-type: none"> ZE1 ZONA EQUIPAMIENTO COMUNAL FEDERAL E4c ZONA EQUIPAMIENTO RECREATIVO TURISTICO E4a ZONA DE PROTECCION BARRIO COSTERO E16 ESPECIAL US 			
<p>ZONAS AREAS VERDES</p> <ul style="list-style-type: none"> AV1 AREA VERDE 			
<p>PLANO DE UBICACION</p> 			
<p>APROBACION ILUSTRE MUNICIPALIDAD DE ANTOFAGASTA Aprobado por acuerdo Municipal N° de Regimen Municipal N° de 2020 y sancionado por decreto administrativo N° de 2020 Promulgado con fecha de de de 2020.</p>			
<p>ARQUITECTOS</p> <p>Manuel Alvarez Rojas Borromeo Municipal Director de Obras</p> <p>Juan Carlos Salazar Borromeo Municipal Director de Obras</p> <p>ARQUITECTOS</p> <p>Manuel Alvarez Rojas Borromeo Municipal Director de Obras</p> <p>Juan Carlos Salazar Borromeo Municipal Director de Obras</p>			
<p>OCTUBRE 2019 ESCALA 1:2000</p>			

N



INSTITUCION MAPA Y PLANIFICACION URBANA
 ANTOFAGASTA ESCALA 1:2000
 ELIPSE INTERACCION TRIDIMENSIONAL DE
 PREPARADO POR ILUSTRE MUNICIPALIDAD DE ANTOFAGASTA ASESORIA URBANA