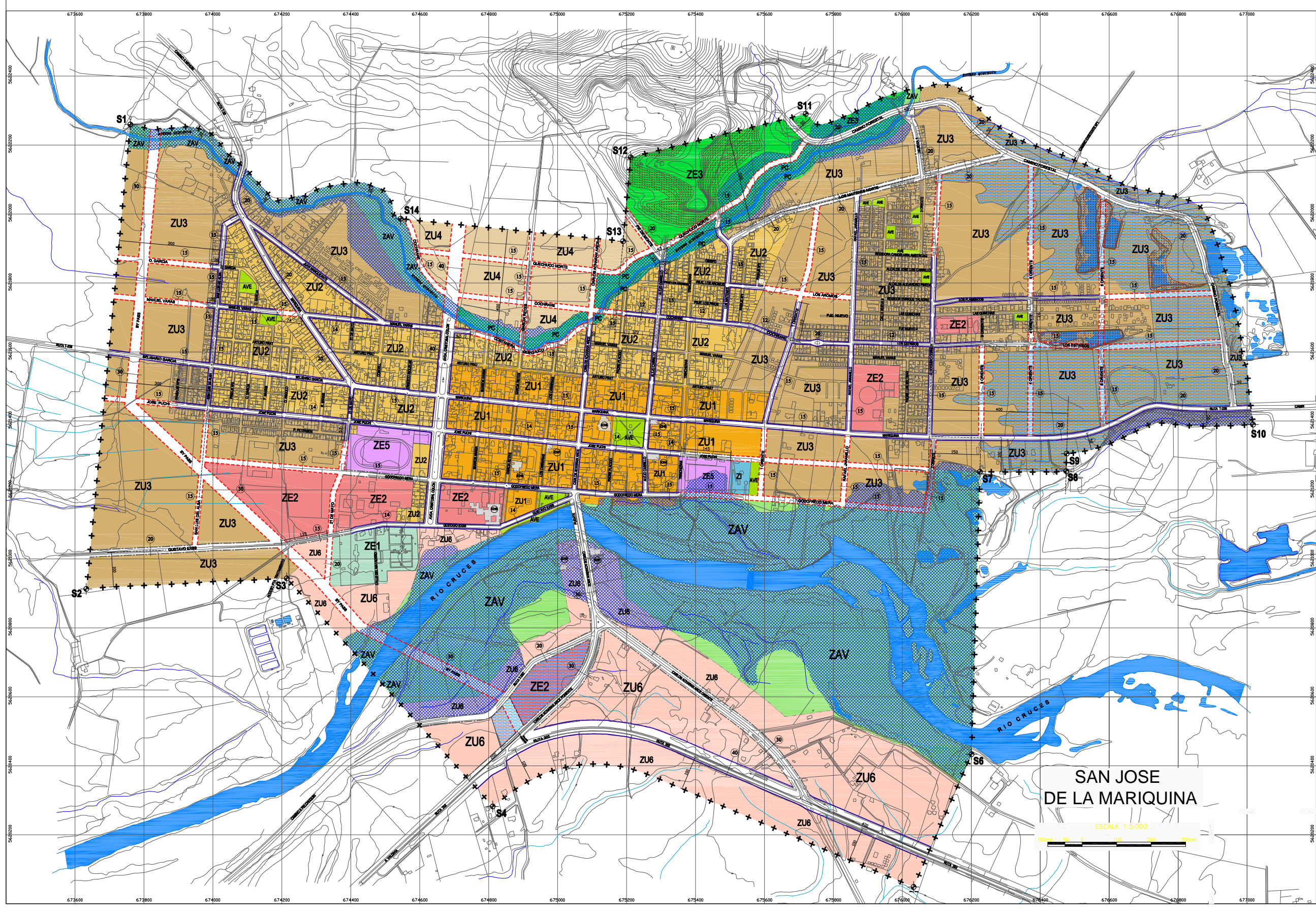


ESTACION MARIQUINA

ESCALA 1:15.000



SAN JOSE DE LA MARIQUINA

ESCALA 1:15.000

APROBACION  
 ILUSTRE MUNICIPALIDAD DE MARIQUINA  
 El Secretario Municipal CERTIFICA que el presente Plan Regulador Comunal fue aprobado por el Concejo Municipal de Mariquina por acuerdo N° \_\_\_\_\_ de fecha \_\_\_\_\_ y ratificado por Decreto Alcaldicio N° \_\_\_\_\_

Alcalde  
 Secretario Comunal de Planificación  
 Secretario Municipal

SECRETARIA REGIONAL MINISTERIAL DE VIVIENDA Y URBANISMO  
 REGION DE LOS RIOS

Secretario Regional  
 Ministerio de Vivienda y Urbanismo  
 Ministro de Ff. RR. y T. y T. Regional de Los Rios  
 Jefe Departamento de Desarrollo Urbano e Infraestructura  
 SEREMI de Vivienda y Urbanismo

GOBIERNO REGIONAL REGION DE LOS RIOS  
 El Ministro de Ff. RR. y T. y T. Regional de Los Rios CERTIFICA que el presente Plan Regulador Comunal de Mariquina fue aprobado en Sesion Ordinaria N° \_\_\_\_\_ de fecha \_\_\_\_\_

Secretario Ejecutivo Consejo Regional de Los Rios  
 Ministro de Ff. RR. y T. y T. Regional de Los Rios  
 Intendente Region de Los Rios  
 Presidente Consejo Regional de Los Rios  
 Publicado en Diario Oficial en Fecha: \_\_\_\_\_

**SIMBOLOGIA ESPECIFICA**

+	LIMITE URBANO	ZU1	ZONA URBANA 1
+	LIMITE ZONAS	ZU2	ZONA URBANA 2
+	VERTICE LIMITE URBANO	ZU3	ZONA URBANA 3
+	VALDADO ESTRUCTURANTE	ZU4	ZONA URBANA 4
+	VIA ESTRUCTURANTE EXISTENTE	ZU5	ZONA URBANA 5
+	VIA ESTRUCTURANTE PROYECTADA	ZU6	ZONA URBANA 6
+	VIA ESTRUCTURANTE CON INSANABE	ZE1	ZONA DE EQUIPAMIENTO 1
+	ANCHO ENTRE LINEAS OFICIALES	ZE2	ZONA DE EQUIPAMIENTO 2
+	AREA VERDE EXISTENTE	ZE3	ZONA DE EQUIPAMIENTO 3
+	AREA VERDE PROYECTADA	ZE4	ZONA DE EQUIPAMIENTO 4
+	AREA VERDE PROYECTADA	ZE5	ZONA DE EQUIPAMIENTO 5
+	AREA VERDE PROYECTADA	ZE6	ZONA DE EQUIPAMIENTO 6
+	AREA VERDE PROYECTADA	ZAP	ZONA DE ACTIVIDADES PRODUCTIVAS
+	AREA VERDE PROYECTADA	ZAV	ZONA AREA VERDE
+	AREA VERDE PROYECTADA	ZAV	PARKES DECLARADOS DE UTILIDAD PUBLICA

**SIMBOLOGIA GENERAL**

—	CANAL PAVIMENTADO	—	CANAL
—	CANAL DE TIERRA	—	CURVA INTERIOR
—	LIMITE PREZONAL	—	CURVA EXTERIOR
—	CELOSOS	—	OPICIONES
—	PUNTES	—	OPICIONES
—	HIDROGRAFIA	—	ESTANQUES

ILUSTRE MUNICIPALIDAD DE MARIQUINA

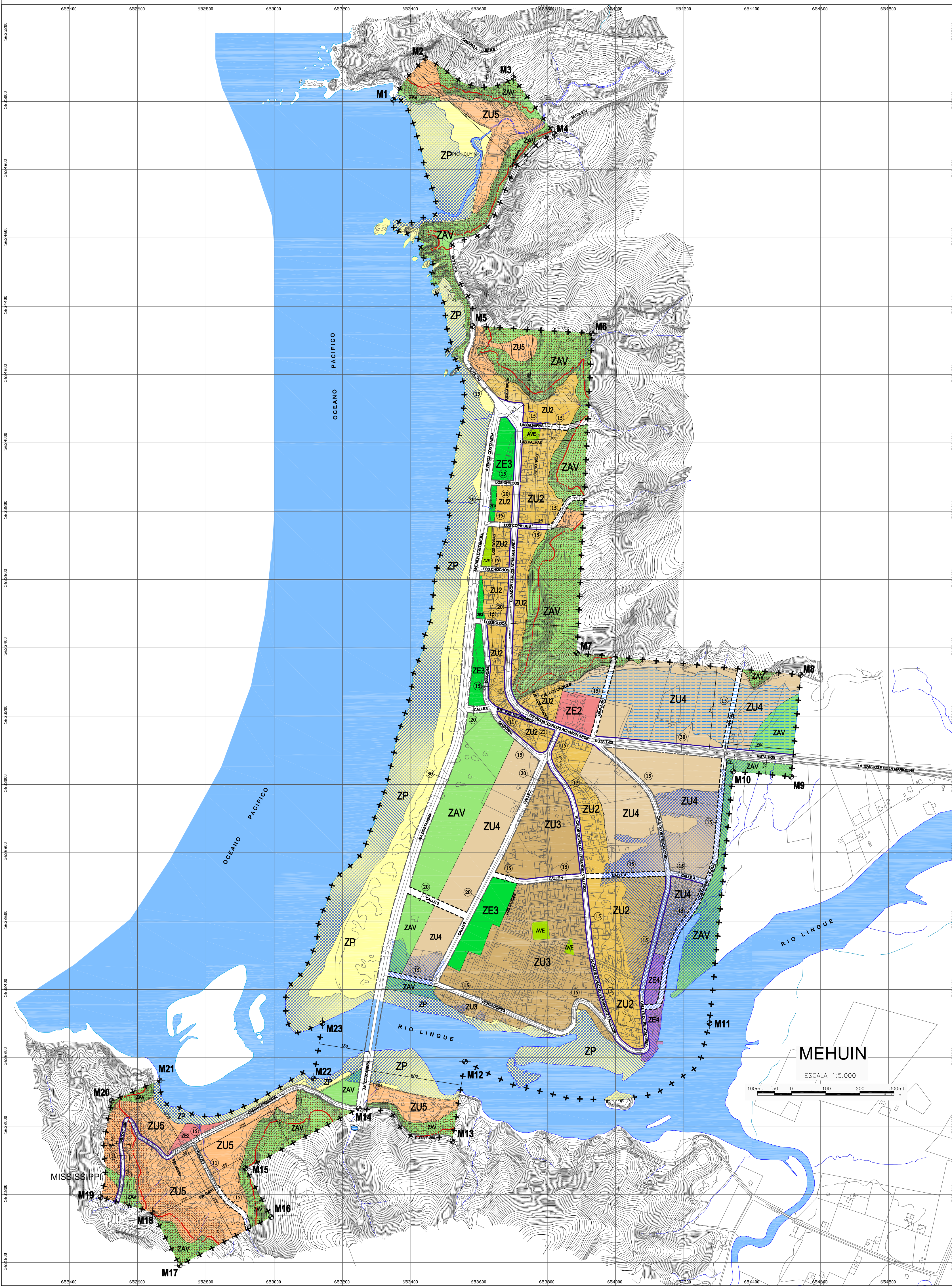
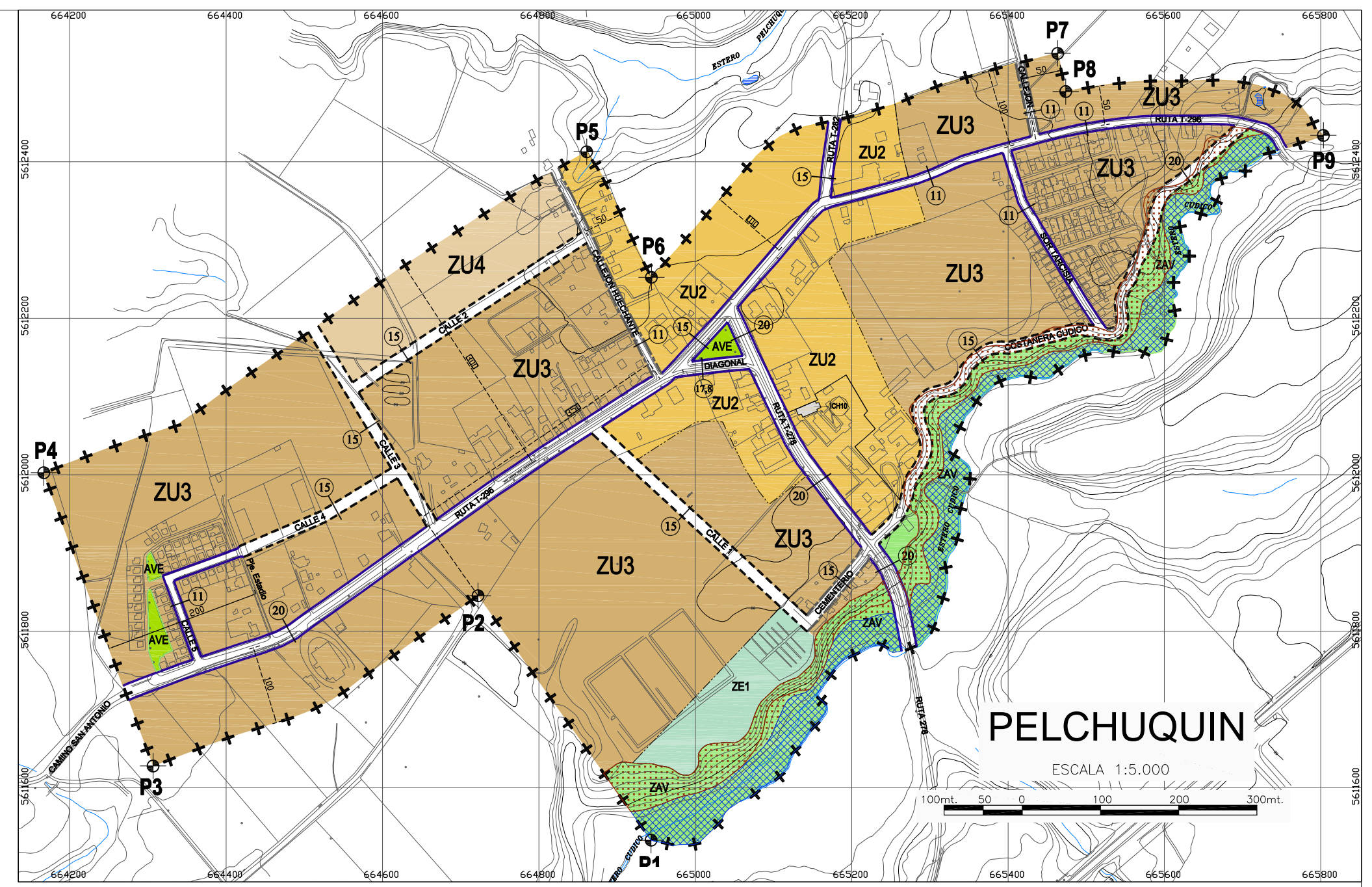
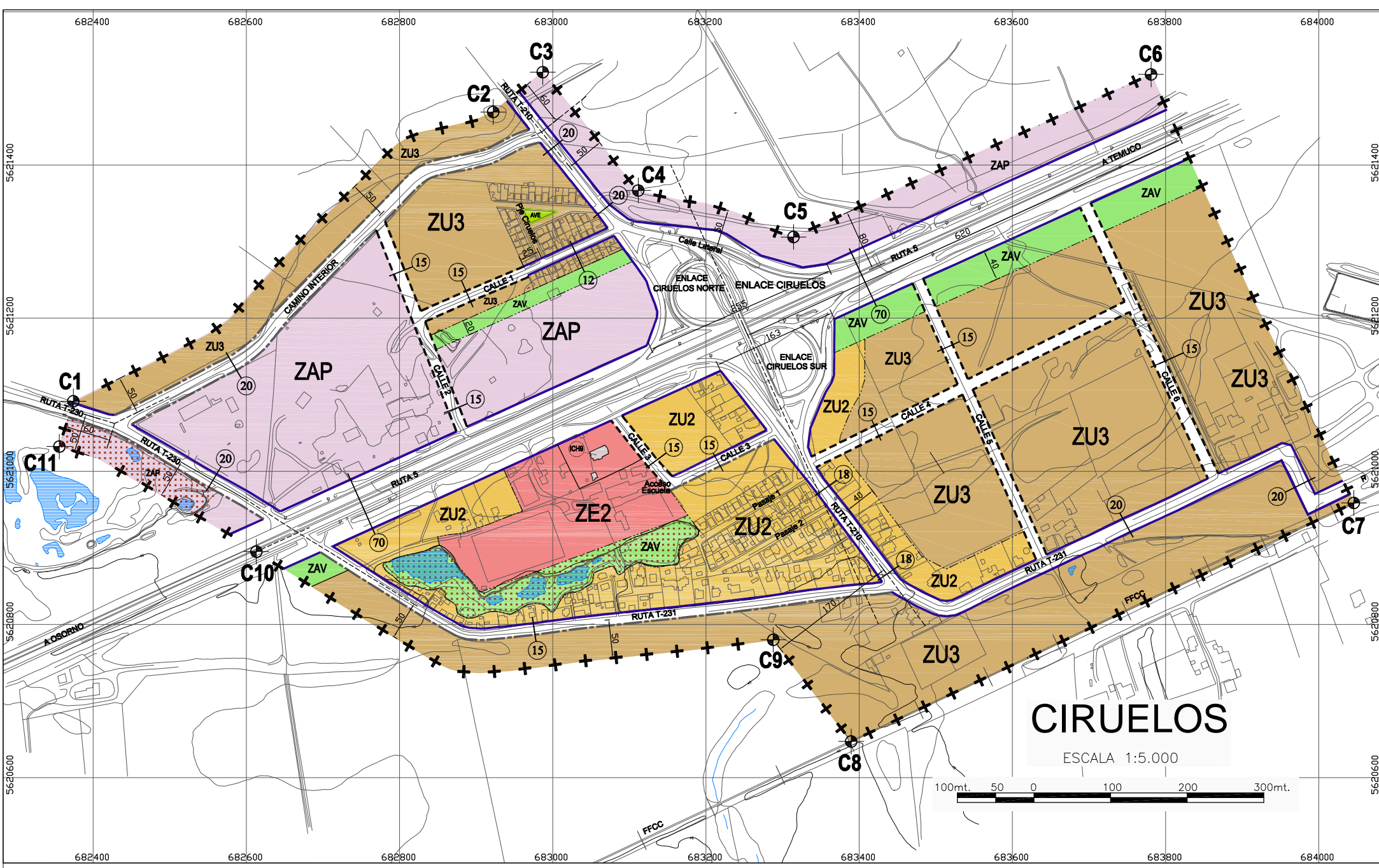
**PLAN REGULADOR COMUNAL DE MARIQUINA**

CENTROS POBLADOS: ESTACION MARIQUINA - SAN JOSE DE LA MARIQUINA

CRISTIAN BUSTOS ERWENNE

PRCM-1





APROBACION  
 ILLUSTRE MUNICIPALIDAD DE MARIQUINA  
 El Secretario Municipal CERTIFICA que el presente  
 Plan Regulador Comunal fue aprobado por  
 el Concejo Municipal de Mariquina por  
 acuerdo N° \_\_\_\_\_ de fecha \_\_\_\_\_ y  
 ratificado por Decreto Alcaldicio N° \_\_\_\_\_

SECRETARIA REGIONAL MINISTERIAL  
 DE VIVIENDA Y URBANISMO  
 REGION DE LOS RIOS

El Ministro de Fe del Consejo Regional de Los Rios  
 CERTIFICA que el presente  
 Plan Regulador Comunal de Mariquina fue  
 aprobado en Sesión Ordinaria  
 N° \_\_\_\_\_ de fecha \_\_\_\_\_

**SIMBOLOGIA ESPECIFICA**

+	LIMITE URBANO	ZU1	ZONA URBANA 1
- - -	LIMITE ZONAS	ZU2	ZONA URBANA 2
⊙	VERTICE LIMITE URBANO	ZU3	ZONA URBANA 3
—	VIALIDAD ESTRUCTURANTE	ZU4	ZONA URBANA 4
—	VIA ESTRUCTURANTE EXISTENTE	ZU5	ZONA URBANA 5
—	VIA ESTRUCTURANTE PROYECTADA	ZU6	ZONA URBANA 6
—	VIA ESTRUCTURANTE CON ENSANCHE	ZE1	ZONA DE EQUIPAMIENTO 1
—	ANCHO ENTRE LINEAS OFICIALES	ZE2	ZONA DE EQUIPAMIENTO 2
—	AVE	ZE3	ZONA DE EQUIPAMIENTO 3
—	AREA VERDE EXISTENTE	ZE4	ZONA DE EQUIPAMIENTO 4
—	AREAS DE PROTECCION DE RECURSOS DE VALOR PATRIMONIAL CULTURAL	ZE5	ZONA DE EQUIPAMIENTO 5
—	INMUEBLE DE CONSERVACION HISTORICA	ZI	ZONA INFRAESTRUCTURA
—	AREAS RESTRINGIDAS AL DESARROLLO URBANO	ZAP	ZONA DE ACTIVIDADES PRODUCTIVAS
—	AREAS POTENCIALMENTE INUNDABLES POR PRESENCIA DE NAPAS FREATICAS	ZAV	ZONA AREA VERDE
—	AREAS DE RIESGO DE REMOCION EN MASA	PC	PARQUES DECLARADOS DE UTILIDAD PUBLICA
—	COTA SEGURA 10 M.S.N.M. RIESGO TSUNAMI		

**SIMBOLOGIA GENERAL**

—	CAMINOS PAVIMENTADOS	—	CANAL
—	CAMINOS DE TIERRA	—	CURVAS INDICE
—	LIMITES PREDIALES	—	CURVAS SECUNDARIA
—	CERCOS	—	EDIFICACIONES
—	PUNTES	—	CANCHAS
—	HIDROGRAFIA	—	ESTANQUES

**ILUSTRE MUNICIPALIDAD DE MARIQUINA**

**PLAN REGULADOR COMUNAL DE MARIQUINA**

CENTROS POBLADOS  
 CIRUELOS - PELCHUQUIN - MEHUIN

CRISTIAN BUSTOS ERWENNE  
 ARQUITECTO DIRECTOR DEL ESTUDIO

ESCALA 1:5.000  
 AÑO 2019  
 LAMINA  
**PRCM-2**