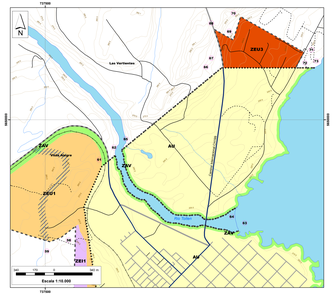

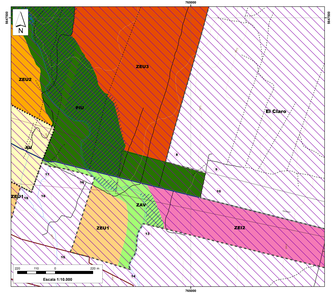

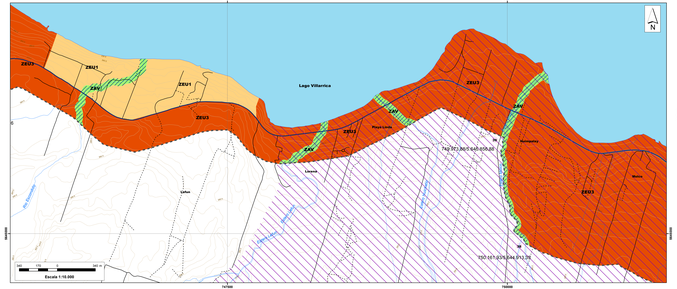

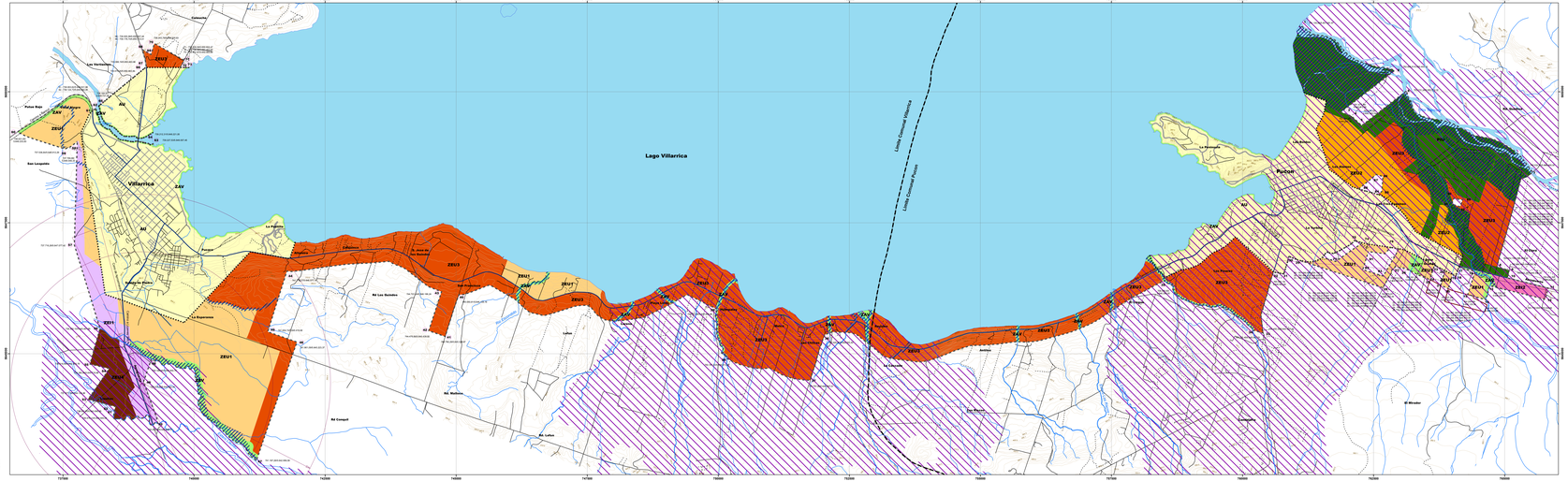

PROYECTO PLAN REGULADOR INTERCOMUNAL VILLARRICA - PUCON

SIMBOLOGIA

Limites
- Limite Comunal
- Comunidades Indigenas

Hidrografia
- Cursos de Agua
- Cuerpos de Agua

Relieve
- Curvas de Nivel

PRI Villarrica Pucon
- Limite Urbano
- Limite de Extensión Urbana
- Punto Descripcion Limite

Areas de Riesgo y Zonas No Edificables
- ARN1 Area de Riesgo Natural por Inundación
- ARN2 Area de Riesgo Natural por Peligro Volcanico
- Área Restricción por Aeródromo

Zonas Urbanas y de Extensión Urbana
- AU Area Urbana Existente
- ZAV Zona Area Verde Intercomunal
- ZEI1 Zona de Extensión Urbana Industrial 1
- ZEI2 Zona de Extensión Urbana Industrial 2
- ZEU1 Zona de Extensión Urbana 1
- ZEU2 Zona de Extensión Urbana 2
- ZEU3 Zona de Extensión Urbana 3
- ZEU4 Zona de Extensión Urbana 4
- PU Parque Intercomunal Urbano Río Trancura

- Riesgo Volcanico

Infraestructura Vial
- Vialidad Primaria
- Vialidad Secundaria
- Vialidad Terciaria
- Muelles
- Linea Ferrea

Vialidad PRI
- Vias Troncales

ESQUICIO DE CHILE

CUADRO DE UBICACIÓN REGION DE LA ARAUCANIA

SECRETARIA REGIONAL MINISTERIAL DE VIVIENDA Y URBANISMO REGION DE LA ARAUCANIA

JEFE UNIDAD DE DESARROLLO URBANO E INFRAESTRUCTURA

SECRETARIA REGIONAL MINISTERIAL DE VIVIENDA Y URBANISMO REGION DE LA ARAUCANIA

GOBIERNO REGIONAL REGION DE LA ARAUCANIA

EL INTENDENTE REGIONAL QUE SUSCRIBE, PREVIA APROBACIÓN POR ACUERDO DEL CONSEJO REGIONAL QUE ADOPTA EN SESIÓN Nº ..... DE FECHA ..... APROBÓ EL PLAN REGULADOR INTERCOMUNAL VILLARRICA-PUCON CON FUNDAMENTO EN LOS ..... DEL CONFORMADO A LO ESTABLECIDO EN LOS ARTÍCULOS 9ºEN LETRA D Y 14ºB LETRAS C DE LA LEY 19.175 DE 1992.

SECRETARIO EJECUTIVO CONSEJO REGIONAL MINISTRO DE FE

INTENDENTE REGIONAL PRESIDENTE DEL GOBIERNO REGIONAL REGION DE LA ARAUCANIA

PLANO

PLANO DE ZONIFICACION DE NIVEL INTERCOMUNAL

PRIVP-1
1 de 1

NORTE

FUENTE:
CARTOGRAFIA BASE IGM ESCALA 1:50 .000
CARTOGRAFIA BASE IGM ESCALA 1:25.000 1:50 .000
FOTOGRAFIA AEREA
FOTOGRAFIA AEREA SERVIU REGION 1:8000 1:5000
FOTOGRAFIA AEREA SERVIU REGION 1:5000
MODELO DIGITAL DE ELEVACIONES
MODELO DIGITAL DE ELEVACIONES ASTER GDEM
CARTOGRAFIA DE RIESGOS ARN1 ARN2 ARN3
CARTOGRAFIA DE RIESGOS ARN1 ARN2 ARN3 ARN4
CATASTRO DEL SUELO
CATASTRO DEL SUELO
CATASTRO DEL SUELO