

512000

520000

528000

Antártica Chilena

Cabo de Hornos

BAHÍA YENDEGAIA

Islote González

Islote Koegel

3920000

3920000

3912000

3912000



Simbología

Sector


 Yendegaia

Límites Administrativos

-  Aeropuertos
-  Aeródromos
-  Pasos fronterizos
-  Capitales regionales
-  Capitales provinciales

 Comunal

 Provincial

 Regional

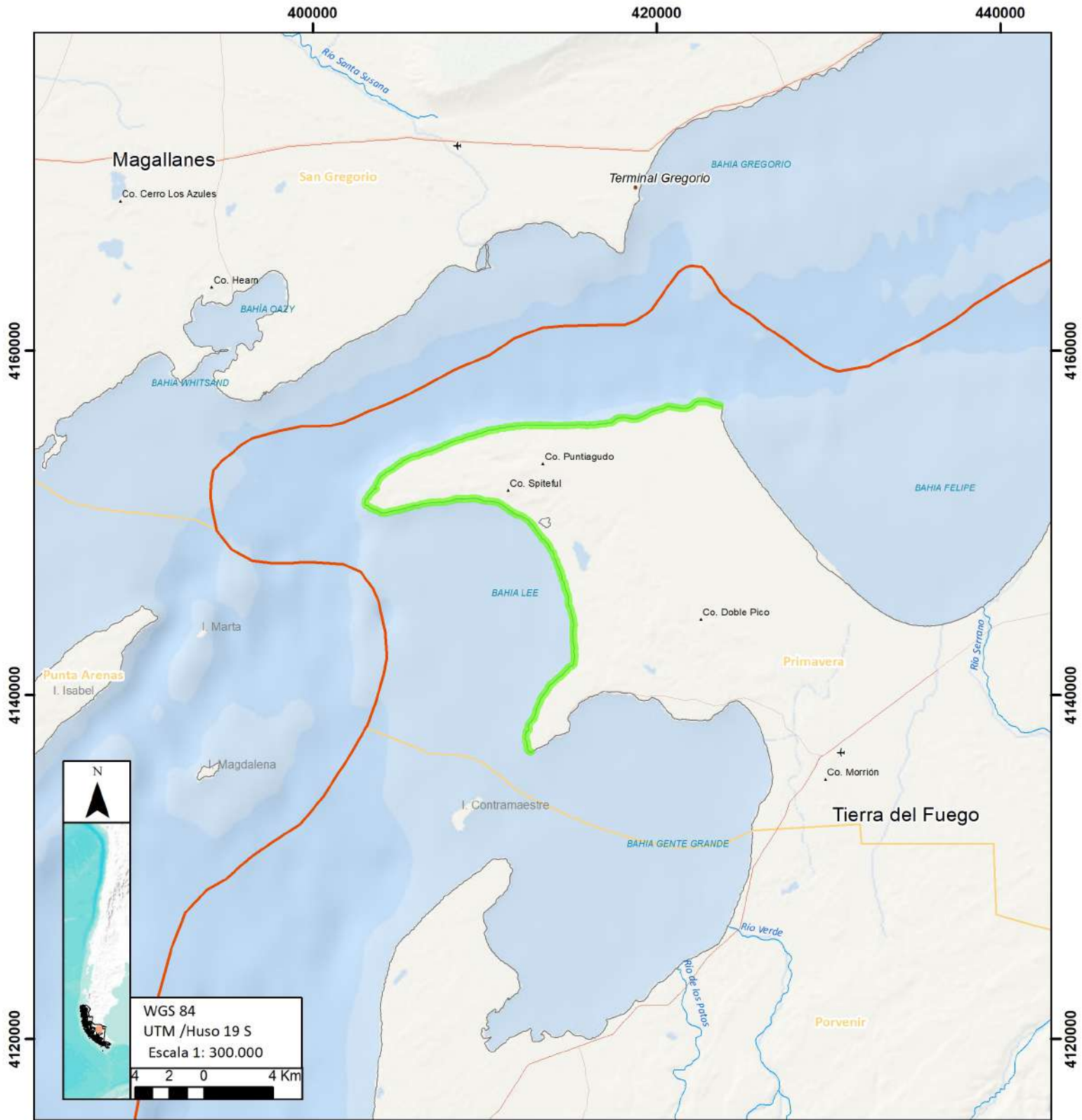
Recursos hídricos

 Esteros y/o quebradas

 Ríos



GOBIERNO REGIONAL
DE MAGALLANES Y DE LA ANTÁRTICA CHILENA



Simbología

Sector


 Bahía Gente Grande

Límites Administrativos

-  Aeropuertos
-  Aeródromos
-  Pasos fronterizos
-  Capitales regionales
-  Capitales provinciales

 Comunal

 Provincial

 Regional

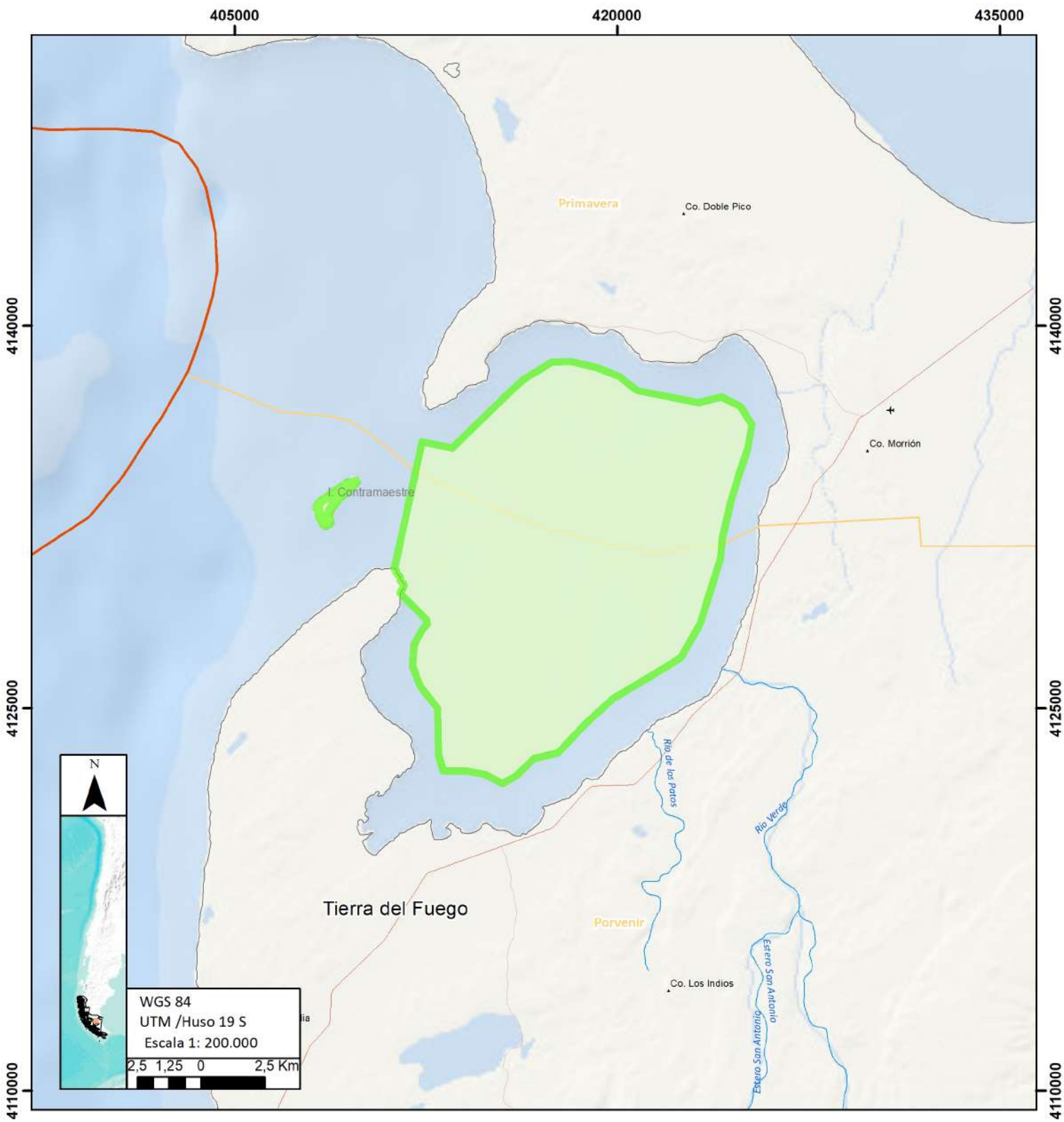
Recursos hídricos

 Esteros y/o quebradas

 Ríos



GOBIERNO REGIONAL
DE MAGALLANES Y DE LA ANTÁRTICA CHILENA



Simbología

Sector


 Bahía Gente Marino

Limites Administrativos

-  Aeropuertos
-  Aeródromos
-  Pasos fronterizos
-  Capitales regionales
-  Capitales provinciales

 Comunal

 Provincial

 Regional

Recursos hídricos

 Esteros y/o quebradas

 Ríos



GOBIERNO REGIONAL
DE MAGALLANES Y DE LA ANTÁRTICA CHILENA

420000

440000

460000

480000

4100000

4100000

4080000

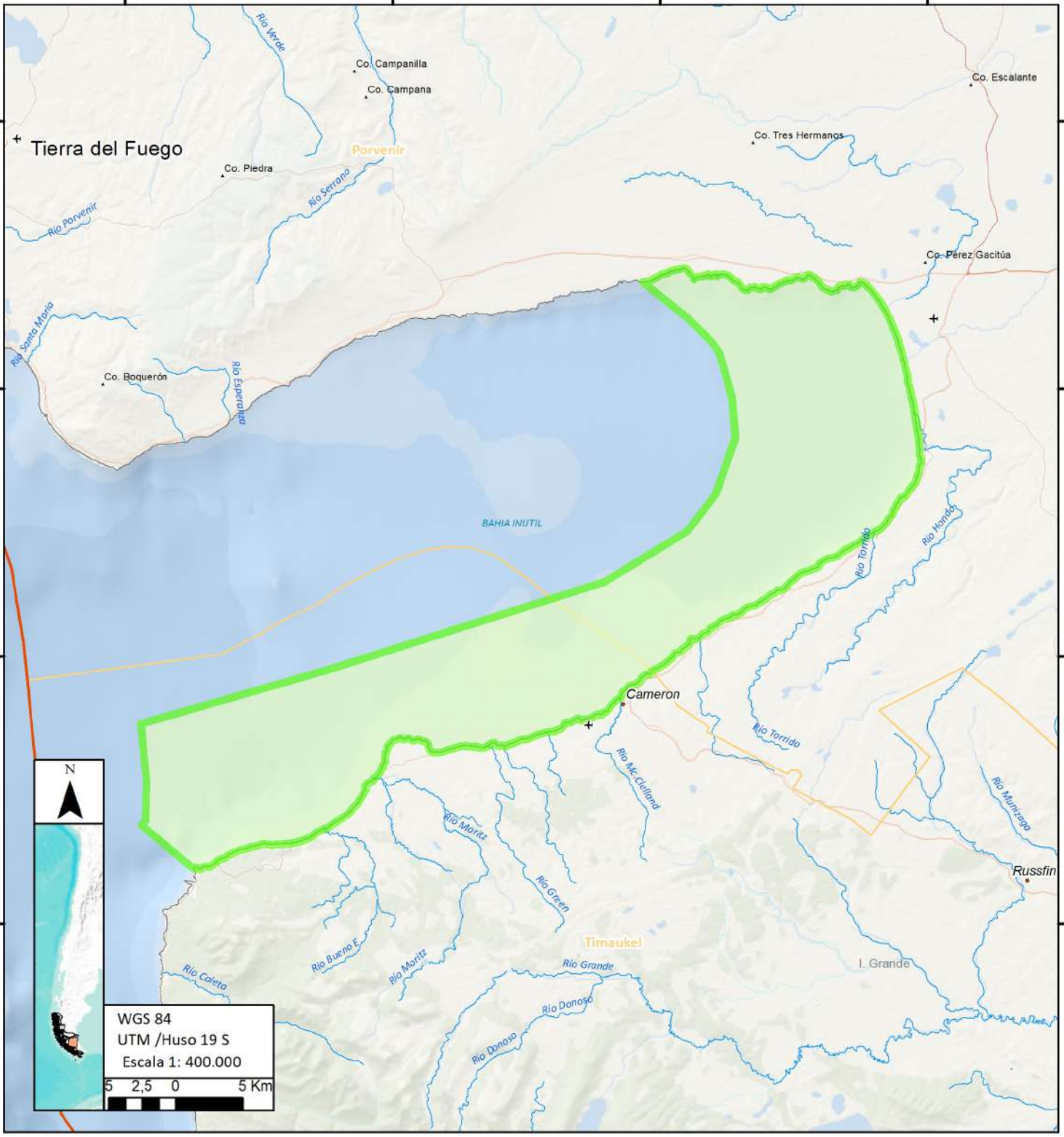
4080000

4060000

4060000

4040000

4040000




Simbología

Sector

 Bahía Inútil Interior y Sur

Limites Administrativos

-  Aeropuertos
-  Aeródromos
-  Pasos fronterizos
-  Capitales regionales
-  Capitales provinciales

 Comunal

 Provincial

 Regional

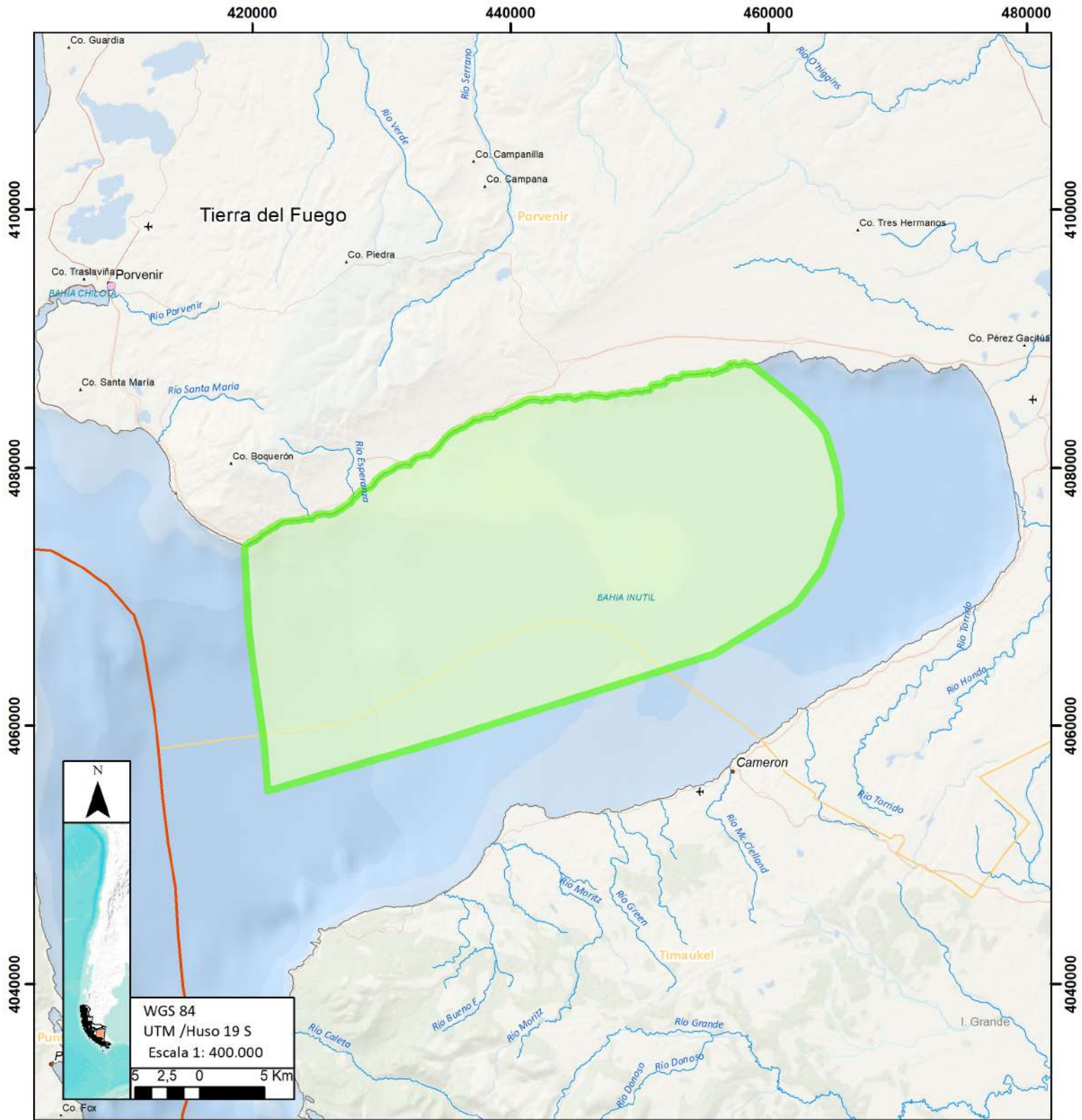
Recursos hídricos

 Esteros y/o quebradas

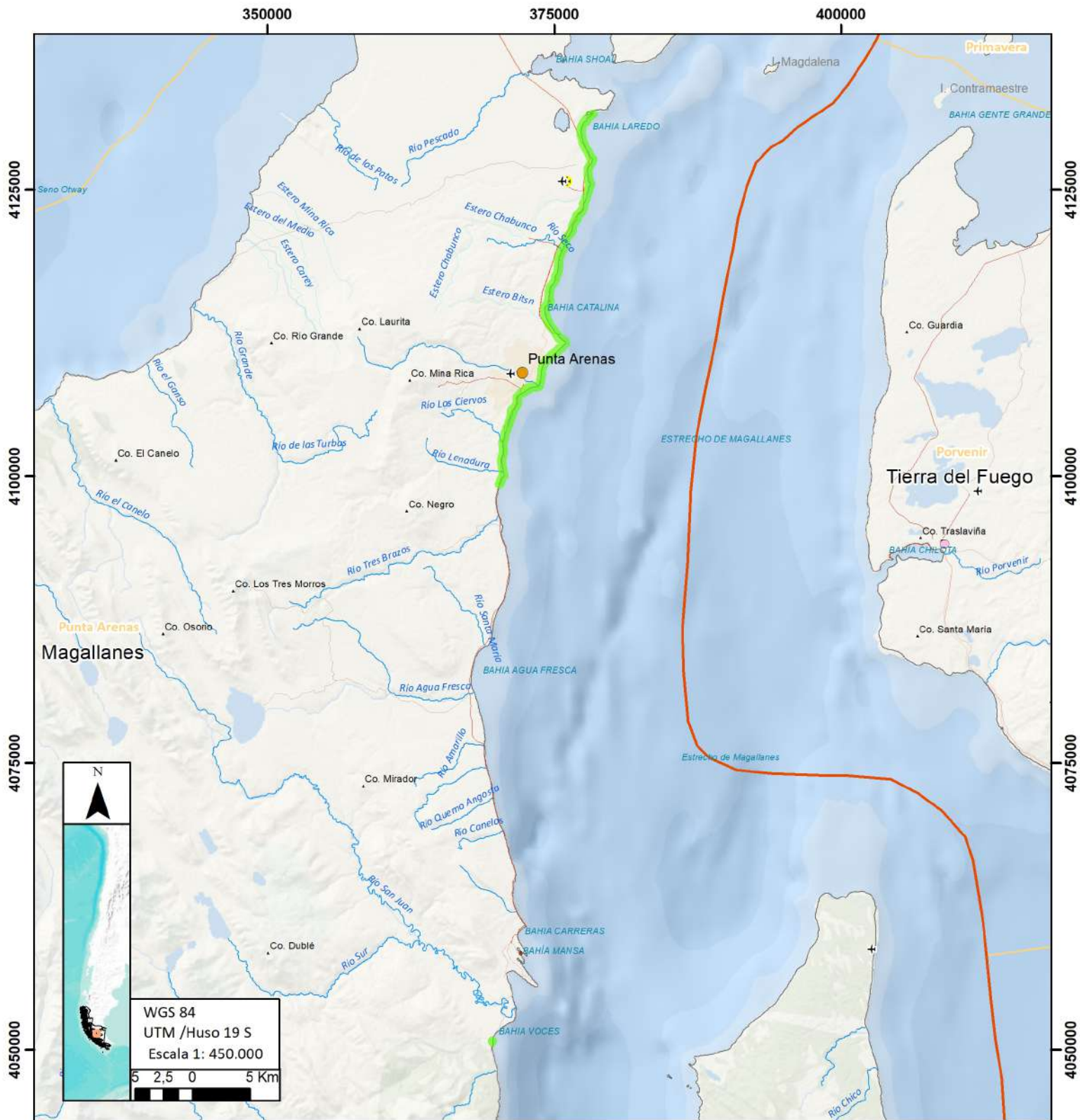
 Ríos



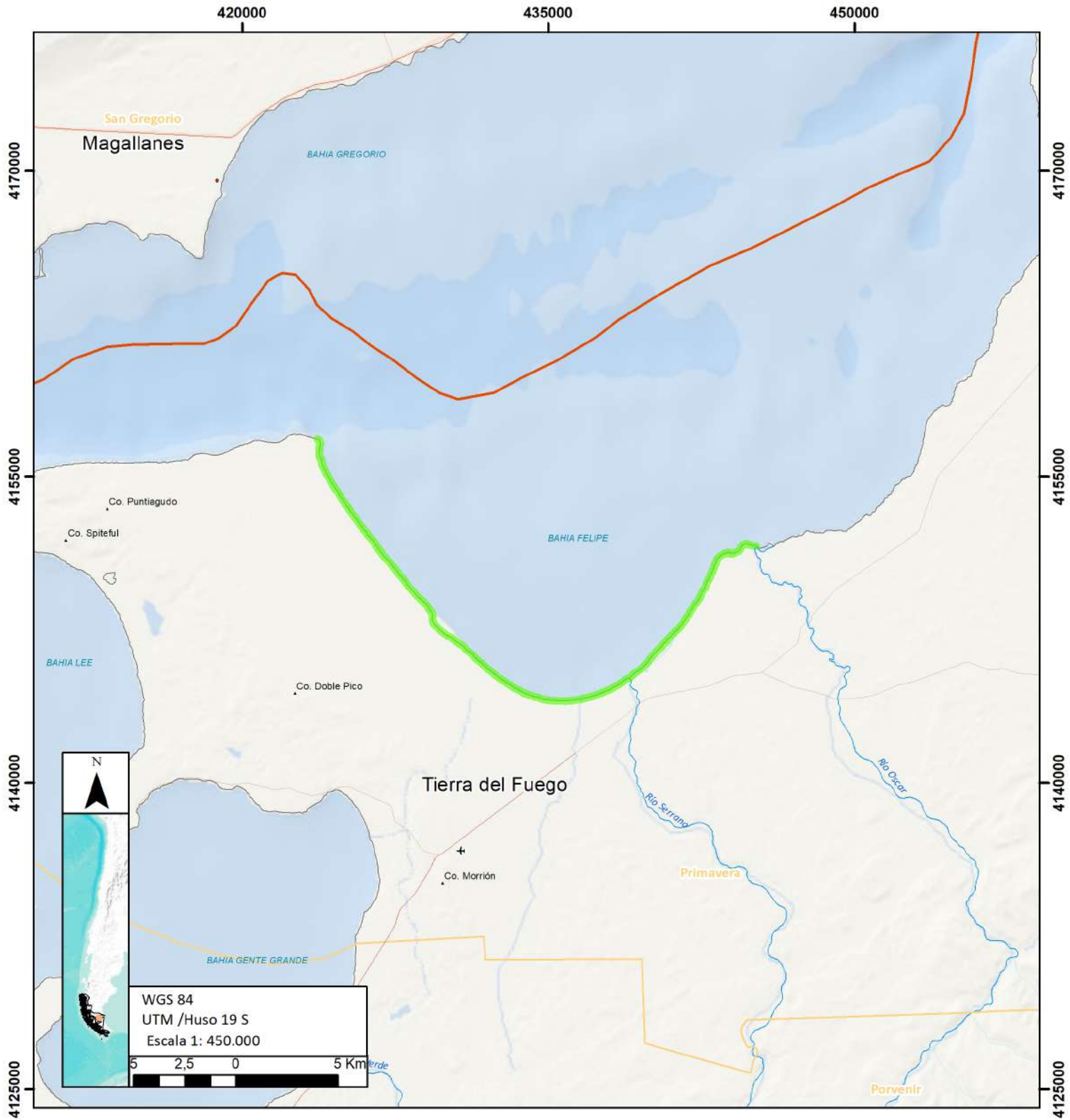
GOBIERNO REGIONAL
DE MAGALLANES Y DE LA ANTÁRTICA CHILENA



Simbología		<p>GOBIERNO REGIONAL DE MAGALLANES Y DE LA ANTÁRTICA CHILENA</p>	
Sector	Límites Administrativos		
<p> Bahía Inútil Sector Norte</p>	<p>+ Aeropuertos</p> <p>+ Aeródromos</p> <p>⊗ Pasos fronterizos</p> <p>● Capitales regionales</p> <p>● Capitales provinciales</p>	<p>Recursos hídricos</p> <p>— Esteros y/o quebradas</p> <p>— Ríos</p>	



Simbología		 GOBIERNO REGIONAL DE MAGALLANES Y DE LA ANTÁRTICA CHILENA	
Sector	Límites Administrativos		
 Bahía Laredo a río Leñadura	 Aeropuertos  Aeródromos  Pasos fronterizos  Capitales regionales  Capitales provinciales	 Comunal  Provincial  Regional  Esteros y/o quebradas  Ríos	







Simbología

Sector

 Bahía San Felipe

Límites Administrativos

-  Aeropuertos
-  Aeródromos
-  Pasos fronterizos
-  Capitales regionales
-  Capitales provinciales

 Comunal

 Provincial

 Regional

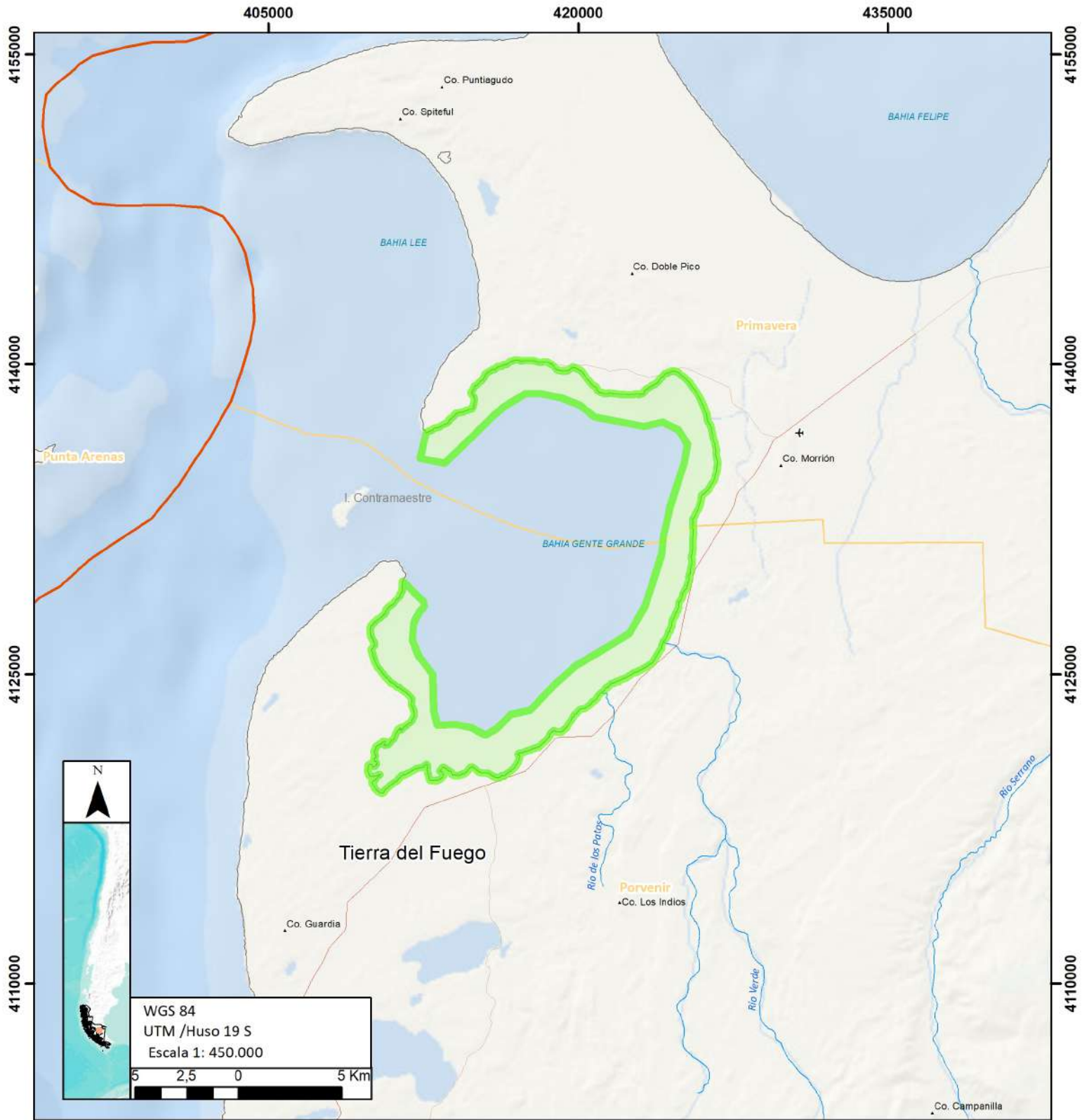
Recursos hídricos

 Esteros y/o quebradas

 Ríos



GOBIERNO REGIONAL
DE MAGALLANES Y DE LA ANTÁRTICA CHILENA



Simbología

Sector


 Borde Bahía Gente Grande

Límites Administrativos

-  Aeropuertos
-  Aeródromos
-  Pasos fronterizos
-  Capitales regionales
-  Capitales provinciales

 Comunal

 Provincial

 Regional

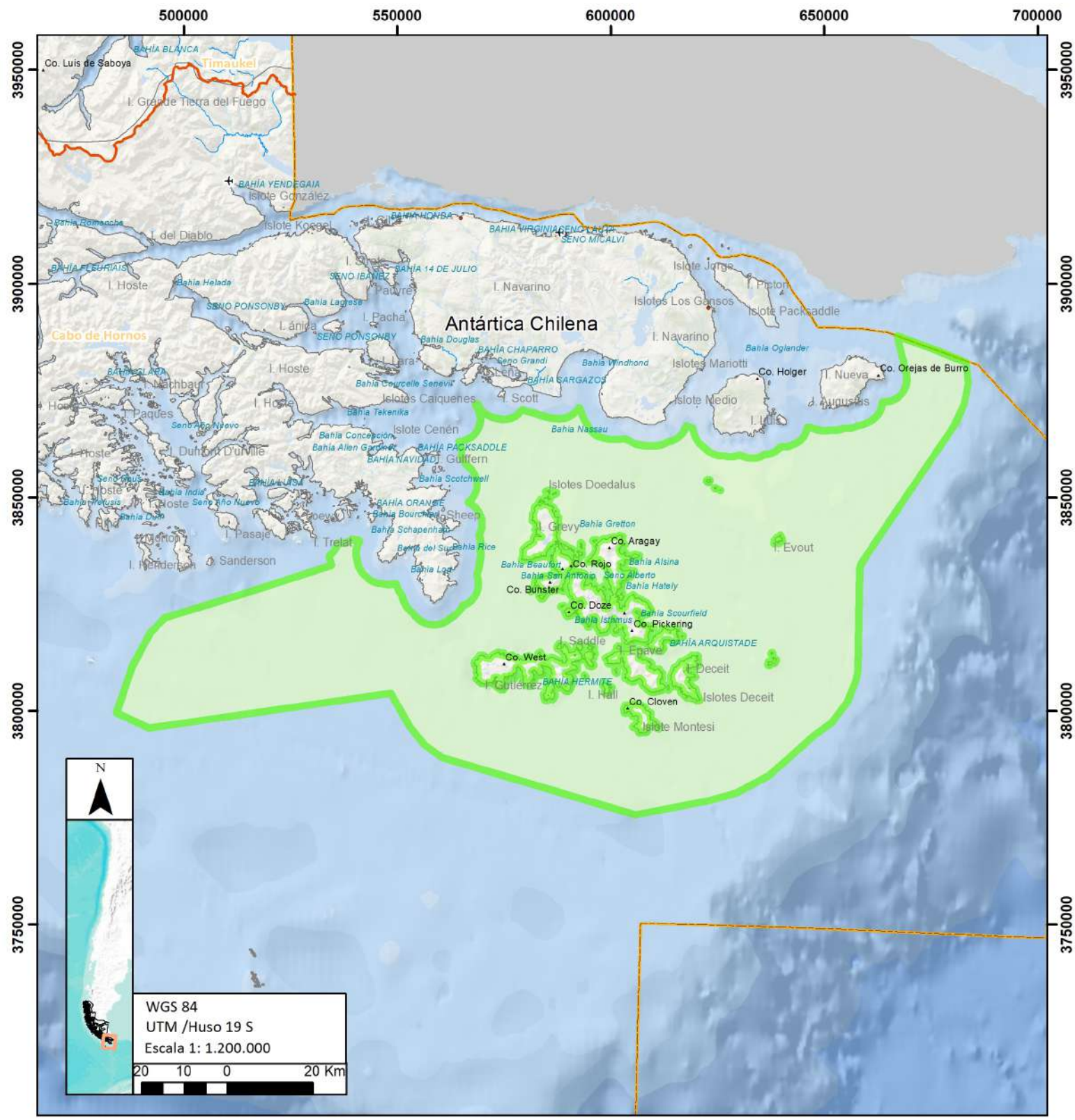
Recursos hídricos

 Esteros y/o quebradas

 Ríos




GOBIERNO REGIONAL
DE MAGALLANES Y DE LA ANTÁRTICA CHILENA








Simbología

Sector

 Cabo de Hornos

Límites Administrativos

-  Aeropuertos
-  Aeródromos
-  Pasos fronterizos
-  Capitales regionales
-  Capitales provinciales

 Comunal

 Provincial

 Regional

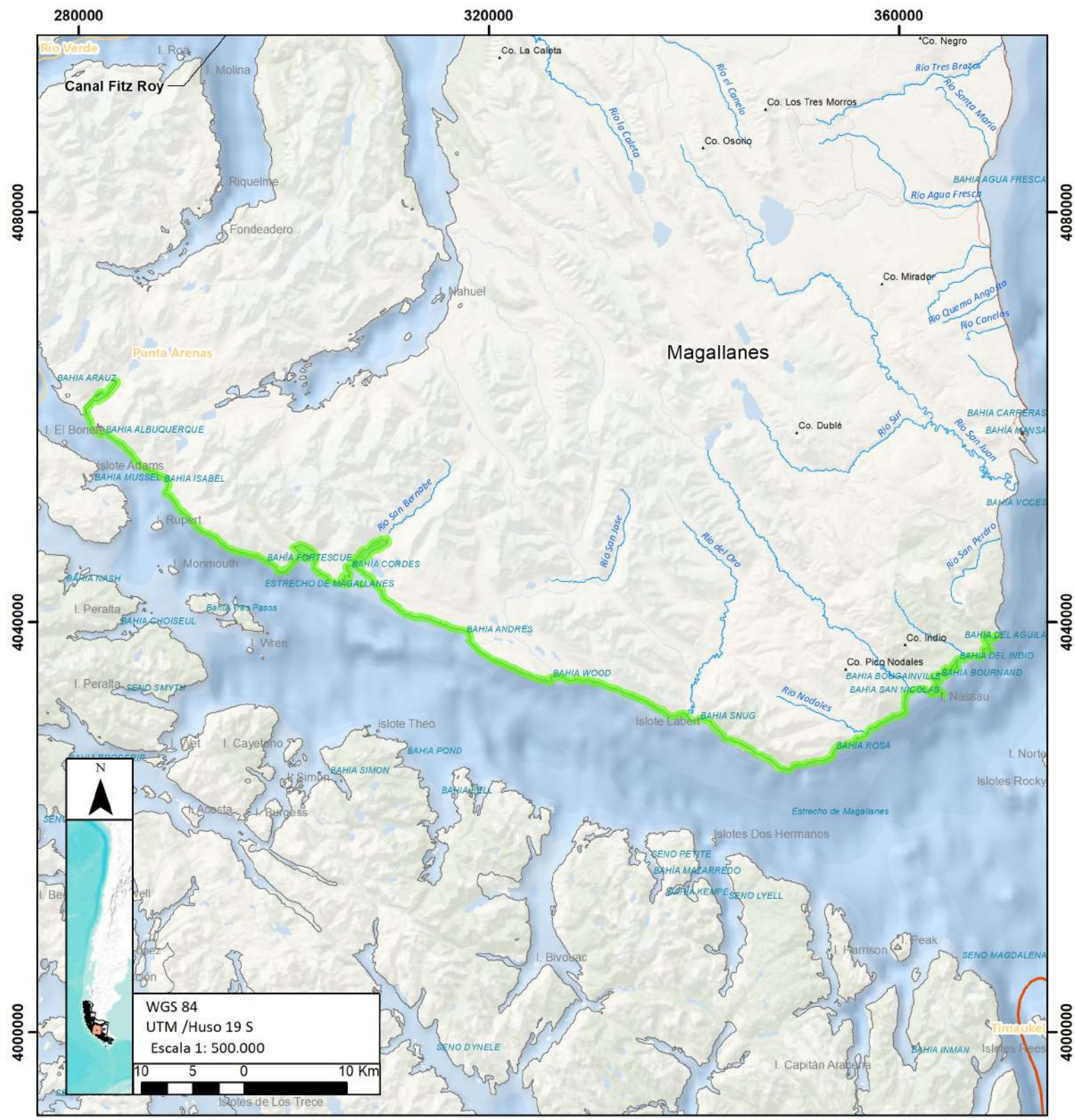
Recursos hídricos

 Esteros y/o quebradas

 Ríos



GOBIERNO REGIONAL
 DE MAGALLANES Y DE LA ANTÁRTICA CHILENA



Simbología

Sector

 Cabo Froward hasta límite AMP
Francisco Coloane

Límites Administrativos



-  Aeropuertos
-  Aeródromos
-  Pasos fronterizos
-  Capitales regionales
-  Capitales provinciales

 Comunal

 Provincial

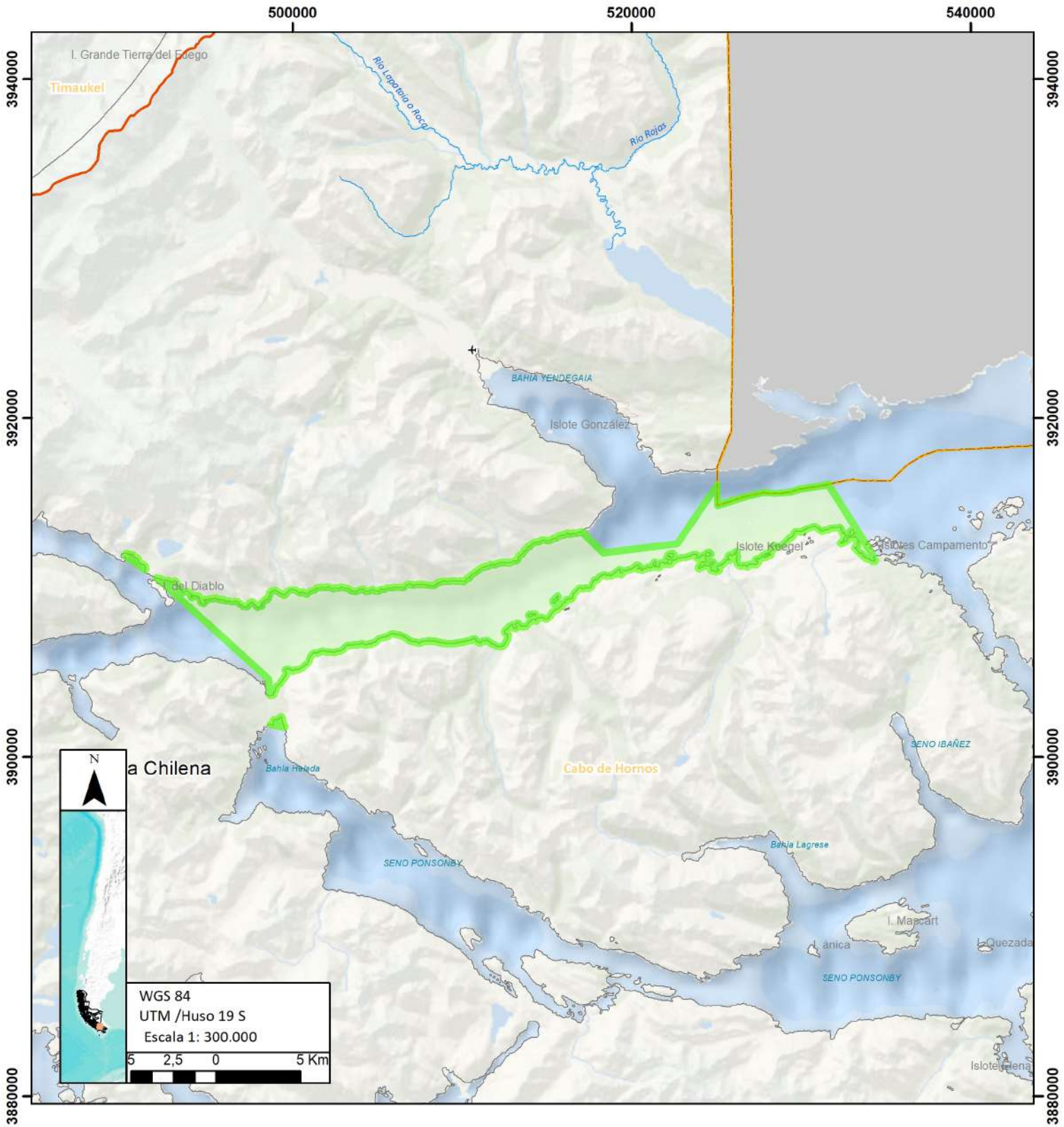
 Regional

Recursos hídricos


-  Esteros y/o quebradas
-  Ríos



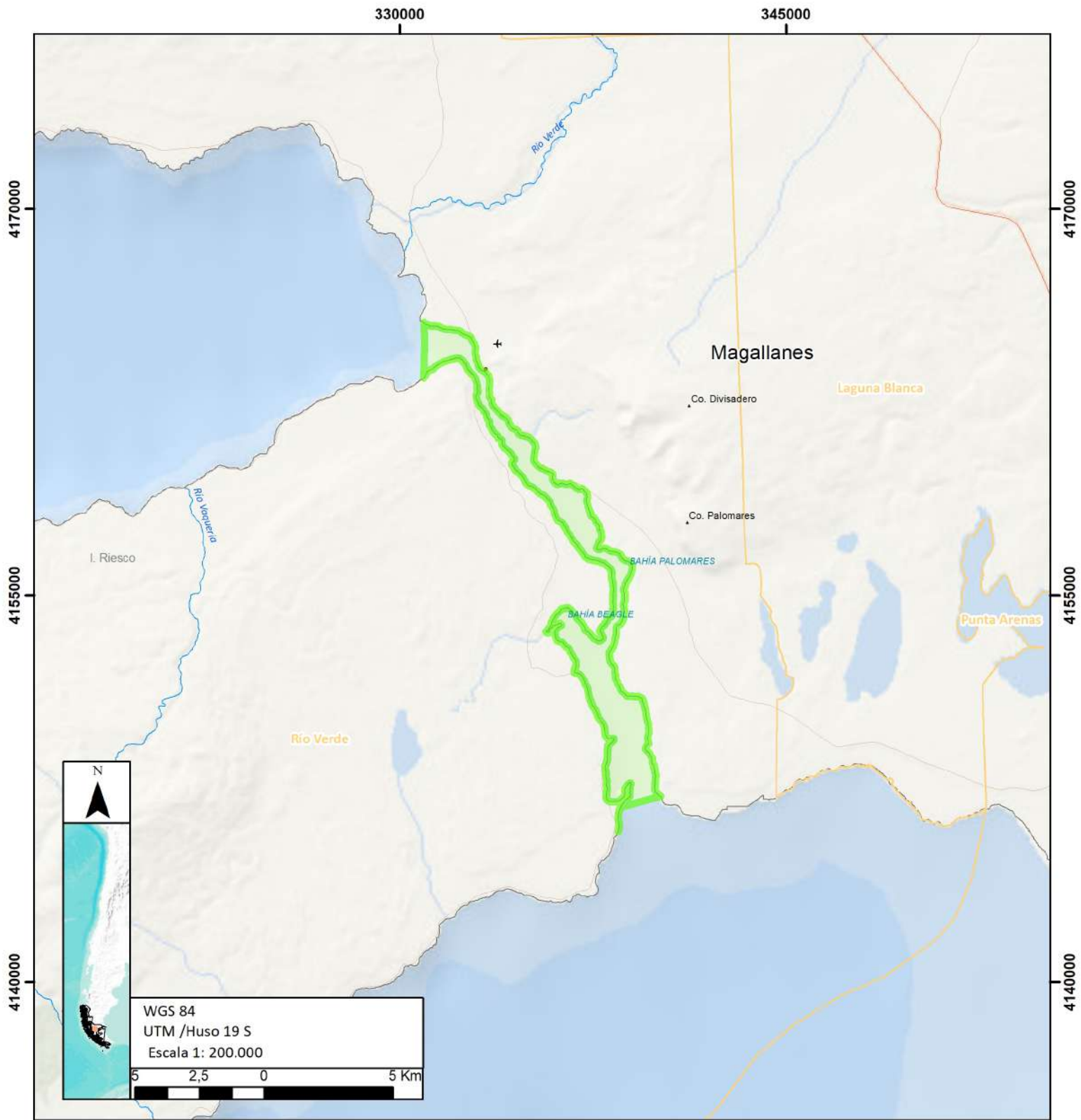
GOBIERNO REGIONAL
DE MAGALLANES Y DE LA ANTÁRTICA CHILENA



WGS 84
 UTM / Huso 19 S
 Escala 1: 300.000



Simbología		 GOBIERNO REGIONAL <small>DE MAGALLANES Y DE LA ANTÁRTICA CHILENA</small>	
Sector	Límites Administrativos		
Canal Beagle, Península Dumas	Comunal	Esteros y/o quebradas	
	Provincial	Ríos	
	Regional		
	Aeropuertos		
	Aeródromos		
	Pasos fronterizos		
	Capitales regionales		
	Capitales provinciales		







Simbología

Sector

 Canal Fitz Roy

Límites Administrativos

-  Aeropuertos
-  Aeródromos
-  Pasos fronterizos
-  Capitales regionales
-  Capitales provinciales

 Comunal

 Provincial

 Regional

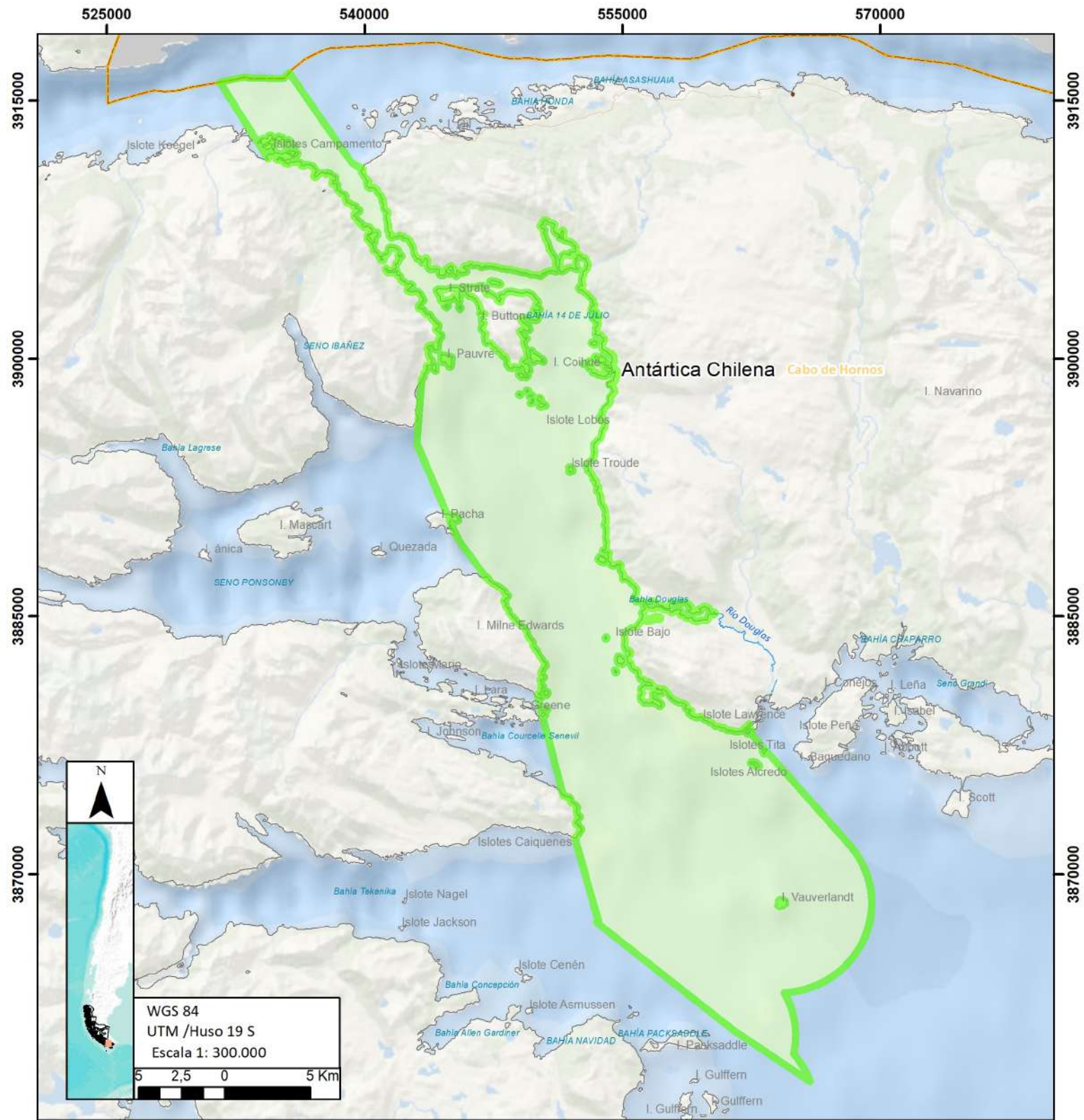
Recursos hídricos

 Esteros y/o quebradas

 Ríos



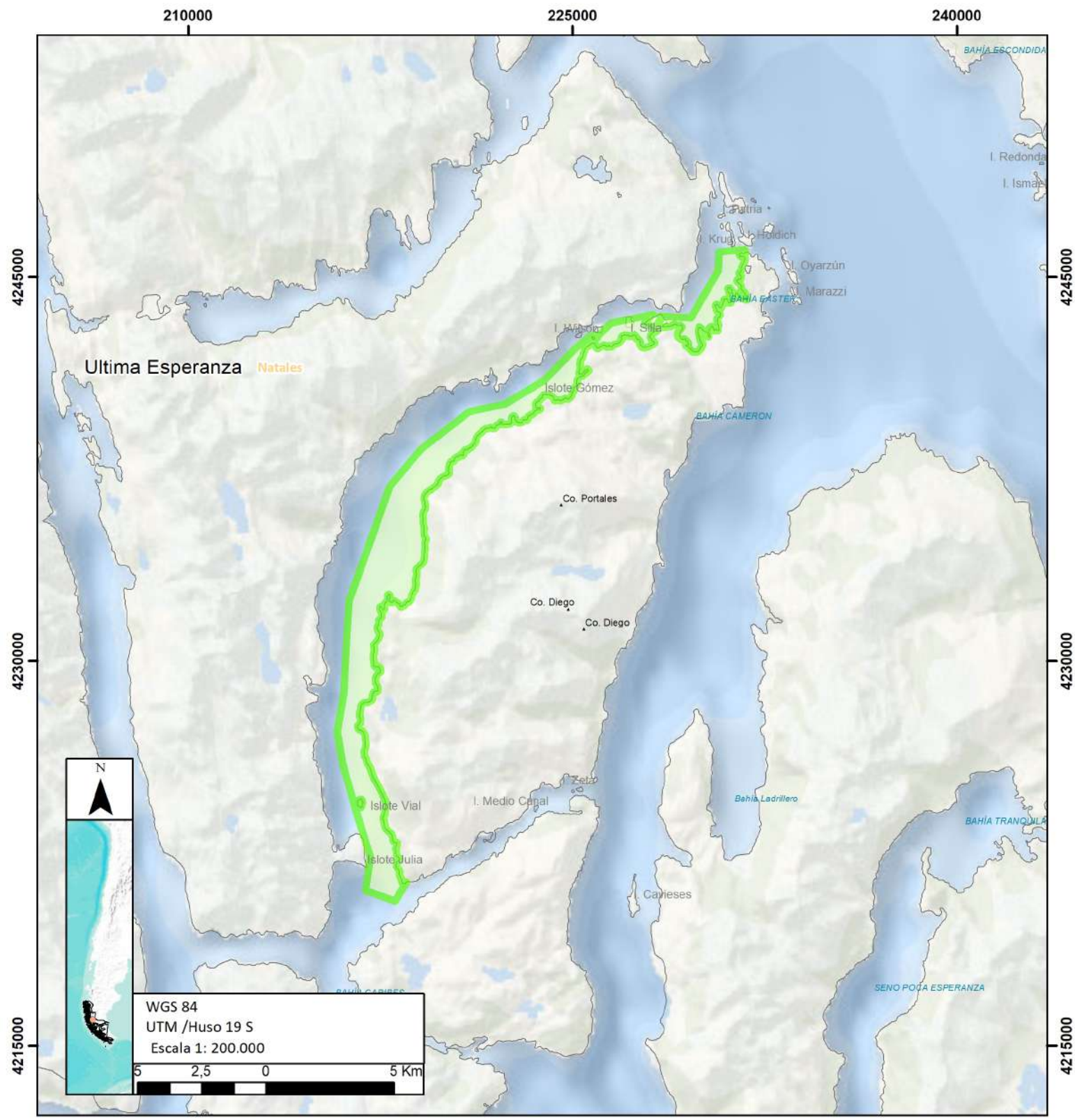
GOBIERNO REGIONAL
DE MAGALLANES Y DE LA ANTÁRTICA CHILENA



Simbología		Límites Administrativos		Recursos hídricos	
Sector		Aeropuertos		Comunal	
	Canal Murray, Bahía Wulaia		Aeródromos		Provincial
			Pasos fronterizos		Regional
			Capitales regionales	Recursos hídricos	
			Capitales provinciales		Esteros y/o quebradas
					Ríos



GOBIERNO REGIONAL
DE MAGALLANES Y DE LA ANTÁRTICA CHILENA



Simbología

Sector
 Canal Santa María

Límites Administrativos


-  Aeropuertos
-  Aeródromos
-  Pasos fronterizos
-  Capitales regionales
-  Capitales provinciales


 Comunal

 Provincial

 Regional

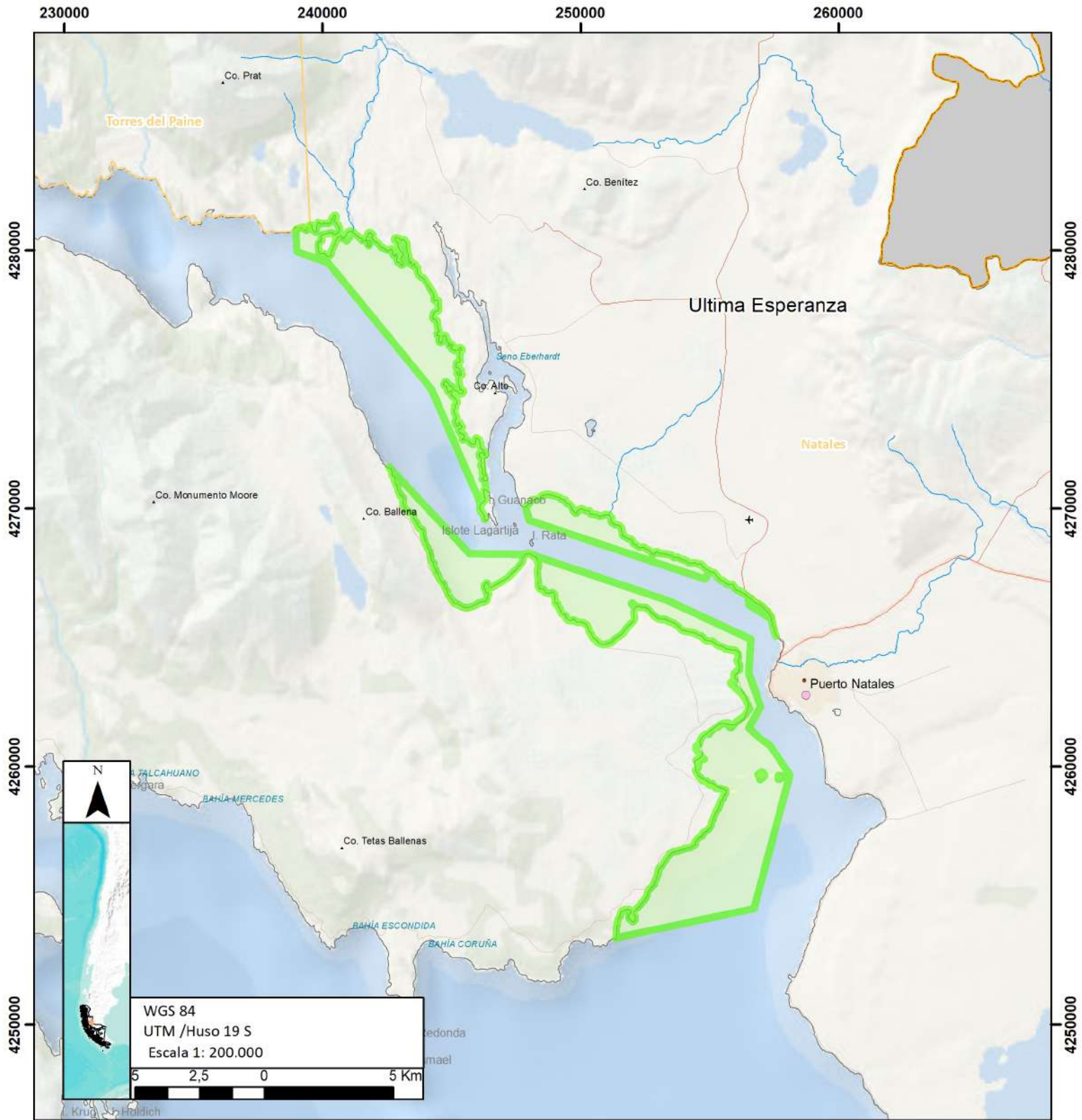
Recursos hídricos

 Esteros y/o quebradas

 Ríos



GOBIERNO REGIONAL
 DE MACALLANES Y DE LA ANTÁRTICA CHILENA



Simbología			<p>GOBIERNO REGIONAL DE MAGALLANES Y DE LA ANTÁRTICA CHILENA</p>
<p>Sector</p> <p> Canal Señoret en AAA</p>	<p>Límites Administrativos</p> <ul style="list-style-type: none"> Aeropuertos Aeródromos Pasos fronterizos Capitales regionales Capitales provinciales 	<ul style="list-style-type: none"> Comunal Provincial Regional <p>Recursos hídricos</p> <ul style="list-style-type: none"> Esteros y/o quebradas Ríos 	

230000

240000

250000

260000

4290000

4290000

4280000

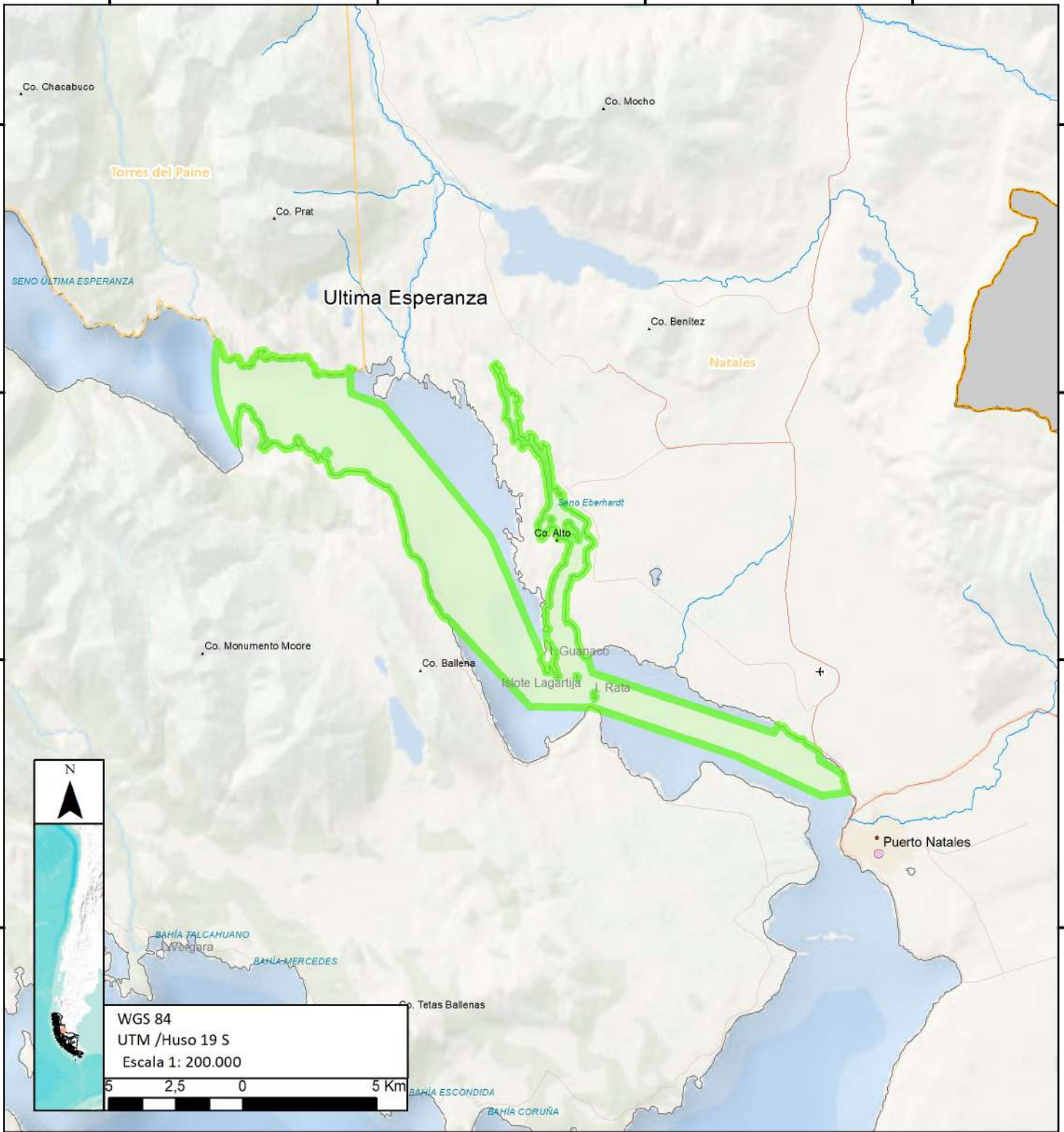
4280000

4270000

4270000

4260000

4260000




Simbología

Sector

 Canal Señoret fuera de AAA

Límites Administrativos

-  Aeropuertos
-  Aeródromos
-  Pasos fronterizos
-  Capitales regionales
-  Capitales provinciales

 Comunal

 Provincial

 Regional

Recursos hídricos

 Esteros y/o quebradas

 Ríos



GOBIERNO REGIONAL
DE MAGALLANES Y DE LA ANTÁRTICA CHILENA

225000

230000

235000

240000

4245000

4245000

4240000

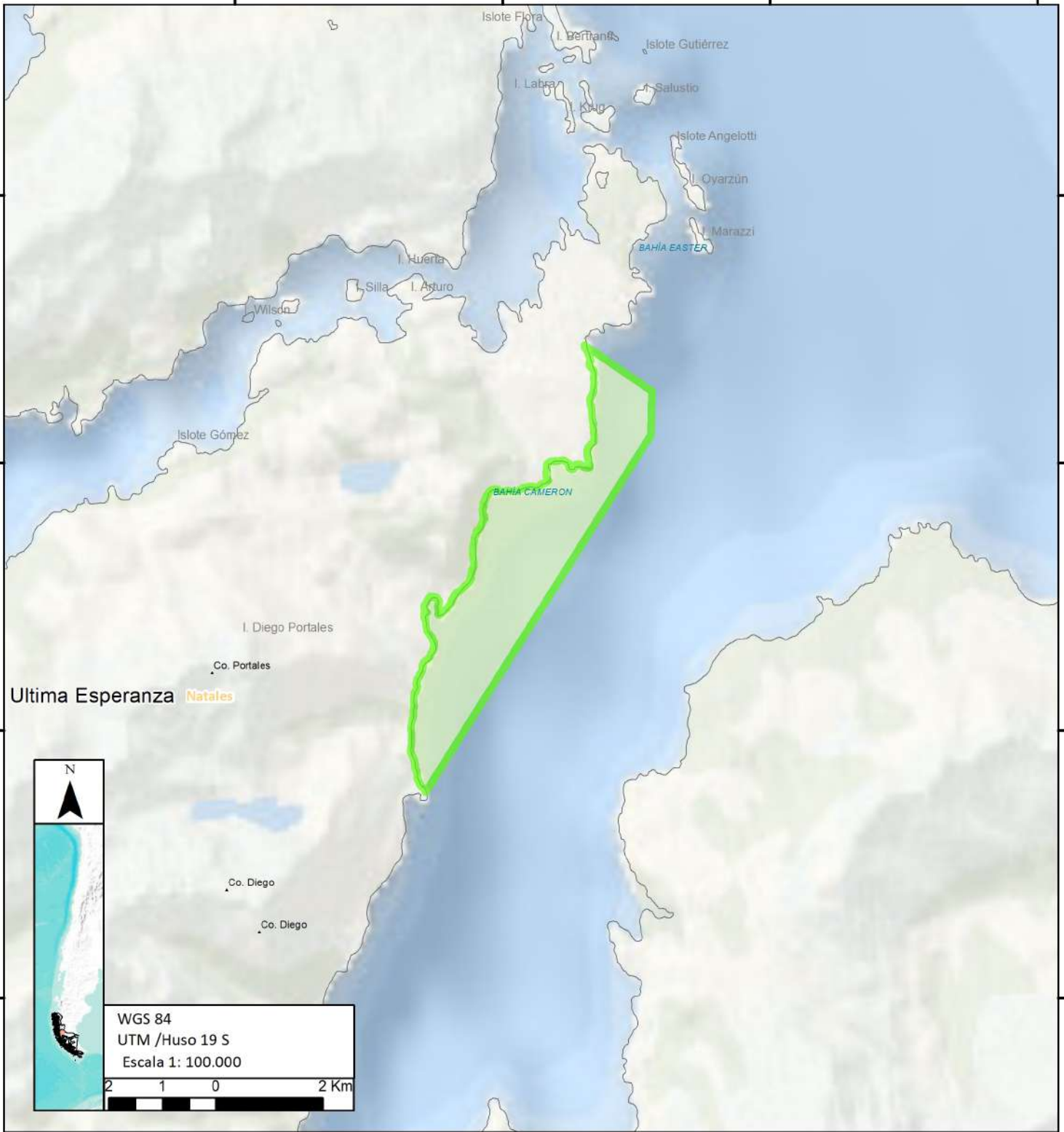
4240000

4235000

4235000

4230000

4230000



Simbología

Sector


 Canal Valdés y Paso Kirke dentro AAA

Limites Administrativos

-  Aeropuertos
-  Aeródromos
-  Pasos fronterizos
-  Capitales regionales
-  Capitales provinciales

 Comunal

 Provincial

 Regional

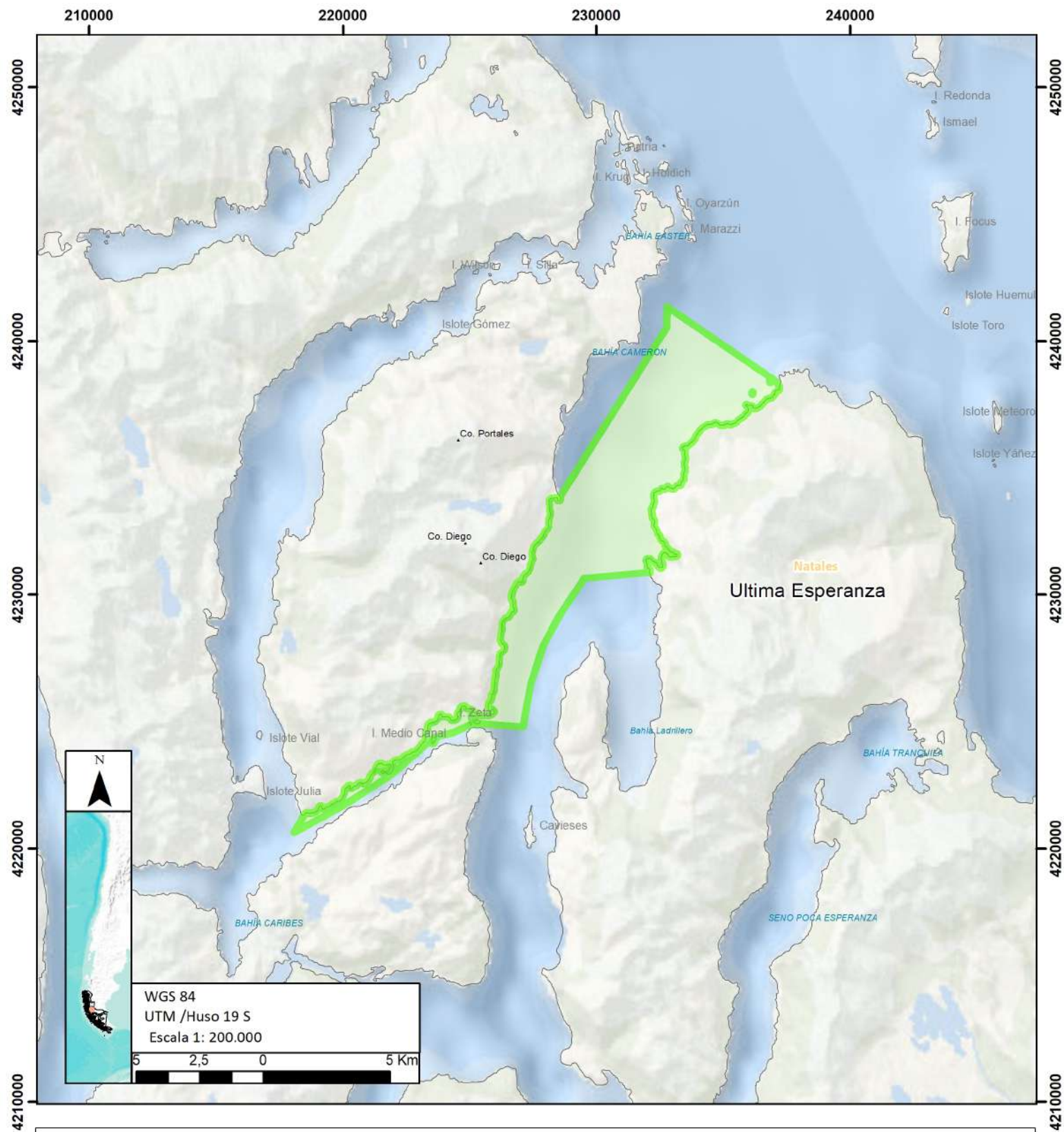
Recursos hídricos

 Esteros y/o quebradas


 Ríos



GOBIERNO REGIONAL
DE MAGALLANES Y DE LA ANTÁRTICA CHILENA



Simbología

Sector
 Canal Valdés y Paso Kirke

Límites Administrativos

-  Aeropuertos
-  Aeródromos
-  Pasos fronterizos
-  Capitales regionales
-  Capitales provinciales

 Comunal

 Provincial

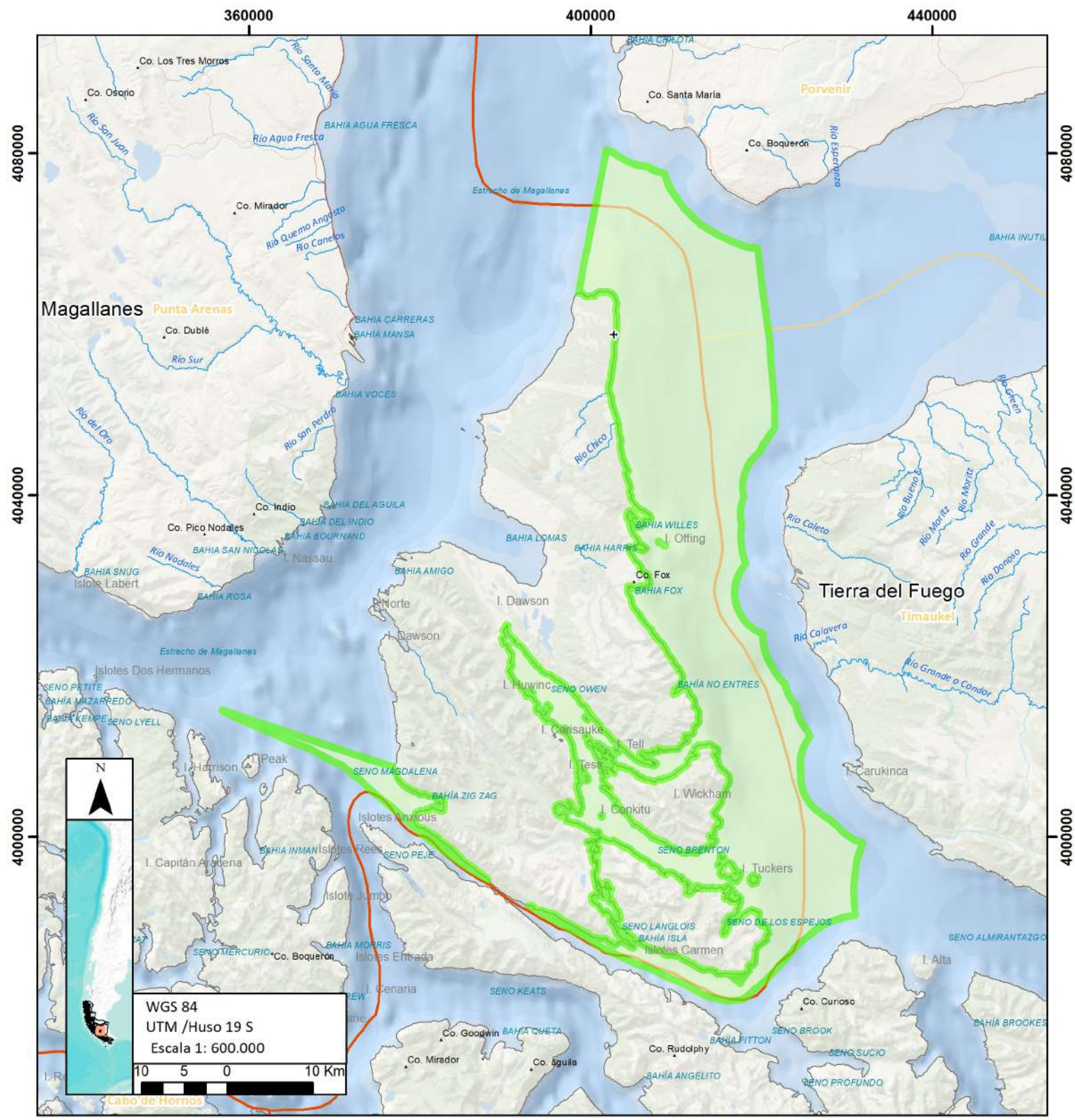
 Regional

Recursos hídricos

-  Esteros y/o quebradas
-  Ríos



GOBIERNO REGIONAL
 DE MAGALLANES Y DE LA ANTÁRTICA CHILENA



Simbología

Sector

 Canal Whiteside

Límites Administrativos


-  Aeropuertos
-  Aeródromos
-  Pasos fronterizos
-  Capitales regionales
-  Capitales provinciales

 Comunal

 Provincial

 Regional

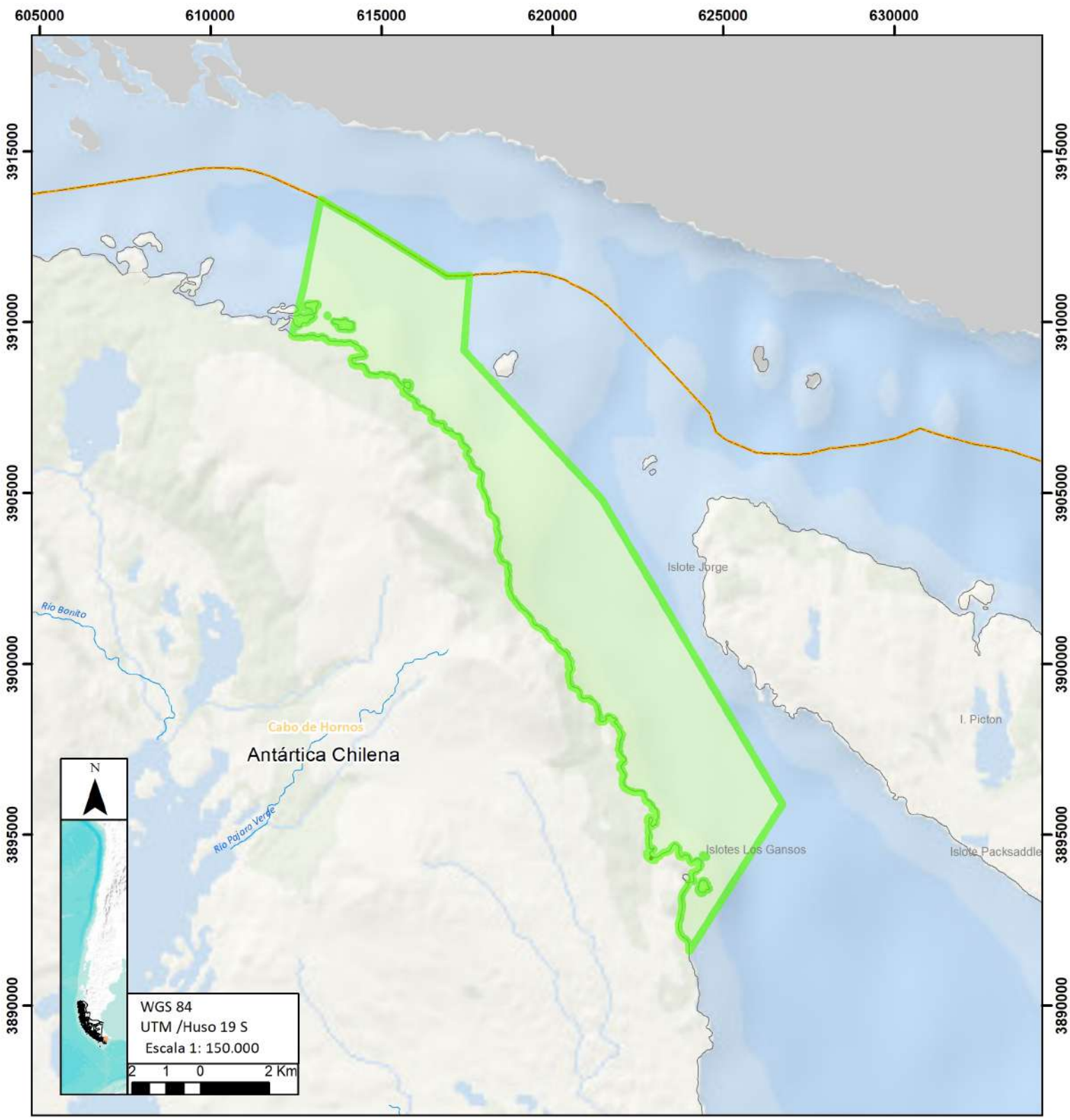
Recursos hídricos

 Esteros y/o quebradas

 Ríos



GOBIERNO REGIONAL
DE MAGALLANES Y DE LA ANTÁRTICA CHILENA




Simbología

Sector


 Costa Este Isla Navarino

Límites Administrativos

-  Aeropuertos
-  Aeródromos
-  Pasos fronterizos
-  Capitales regionales
-  Capitales provinciales

 Comunal

 Provincial

 Regional

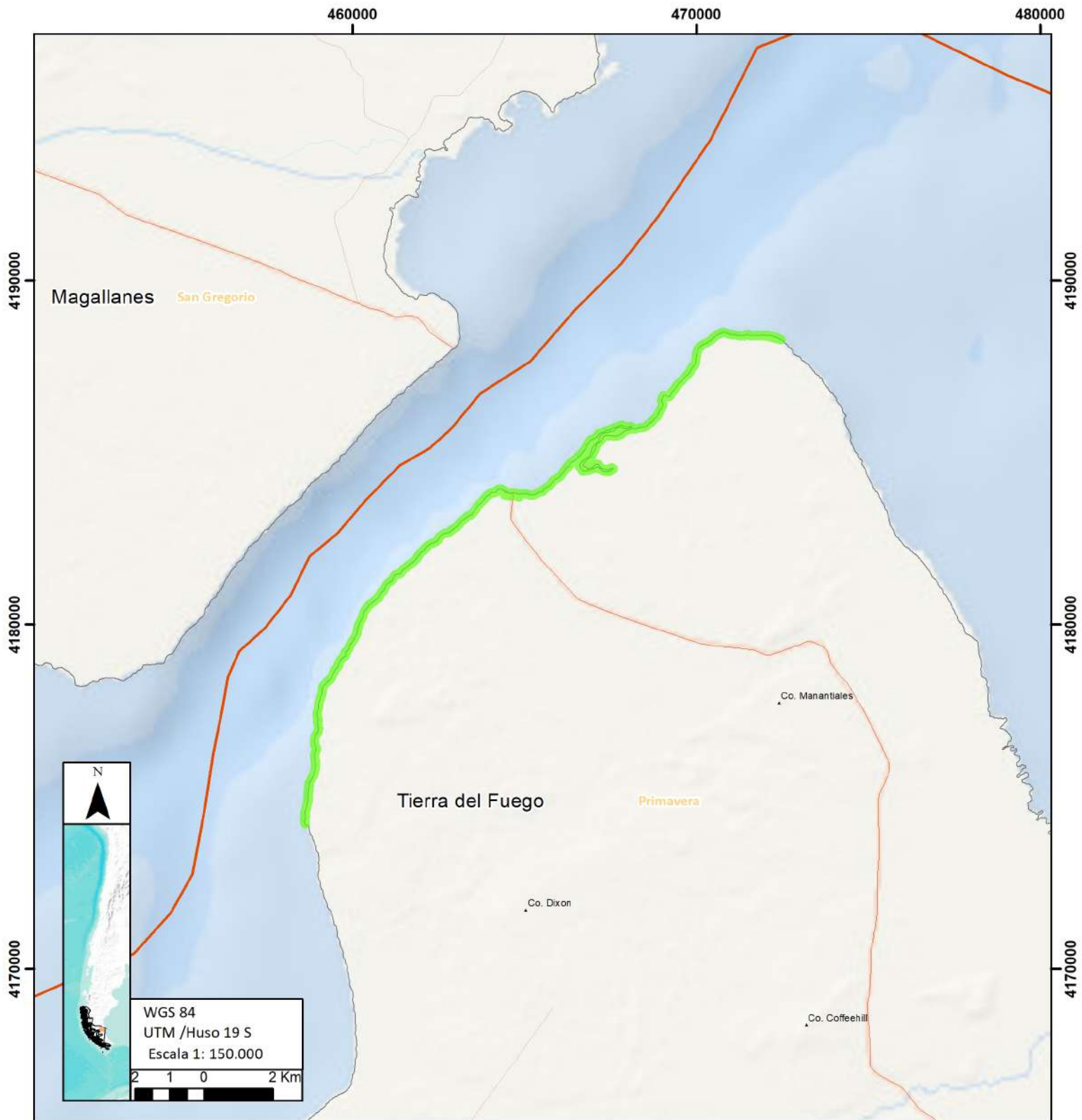
Recursos hídricos

 Esteros y/o quebradas

 Ríos



GOBIERNO REGIONAL
DE MAGALLANES Y DE LA ANTÁRTICA CHILENA








Simbología

Sector


 Cruce Bahía Azul

Límites Administrativos

-  Aeropuertos
-  Aeródromos
-  Pasos fronterizos
-  Capitales regionales
-  Capitales provinciales

 Comunal

 Provincial

 Regional

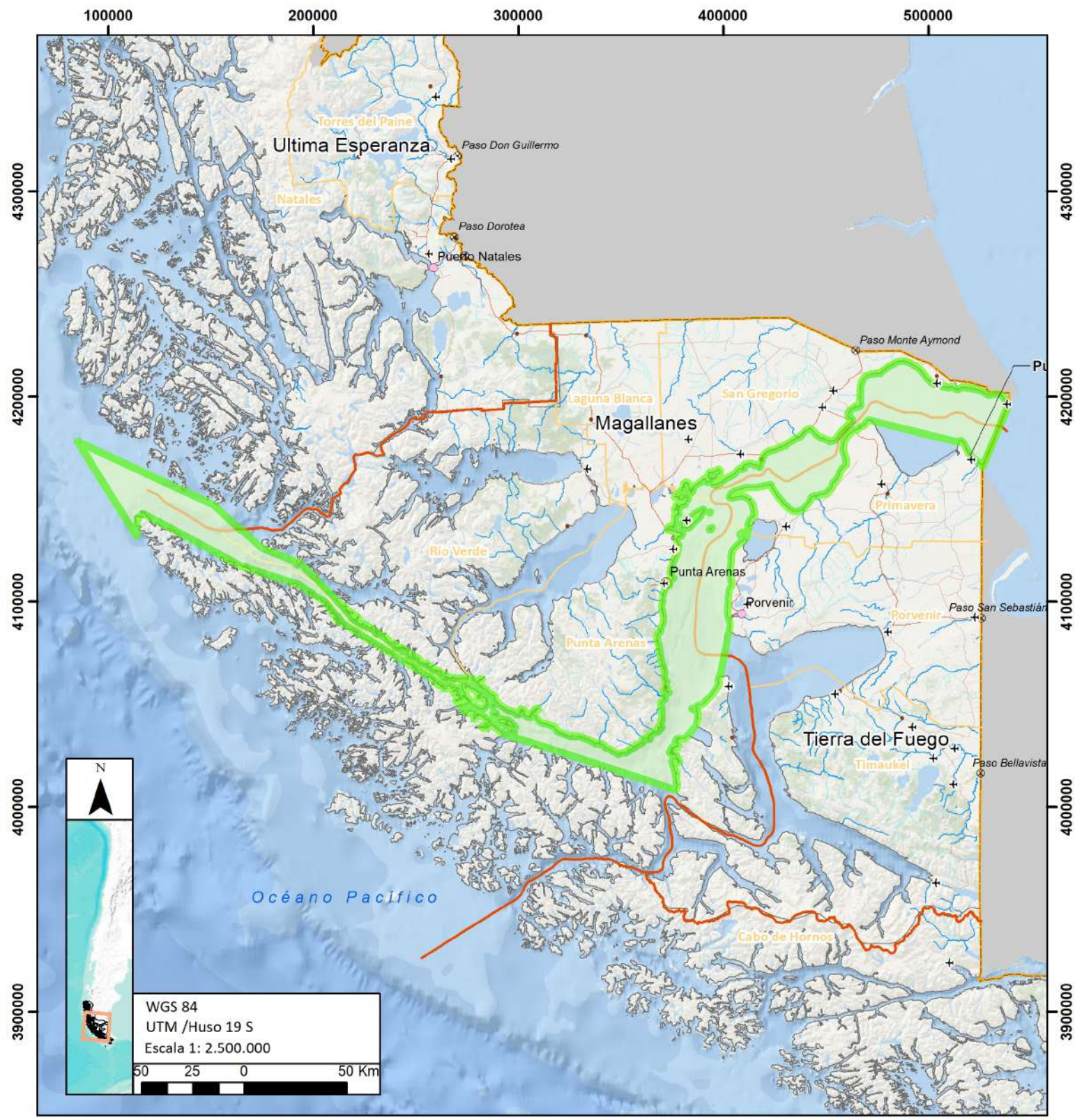
Recursos hídricos

 Esteros y/o quebradas

 Ríos



GOBIERNO REGIONAL
DE MAGALLANES Y DE LA ANTÁRTICA CHILENA




Simbología

Sector

 Estrecho de Magallanes

Límites Administrativos

-  Aeropuertos
-  Aeródromos
-  Pasos fronterizos
-  Capitales regionales
-  Capitales provinciales

 Comunal

 Provincial

 Regional

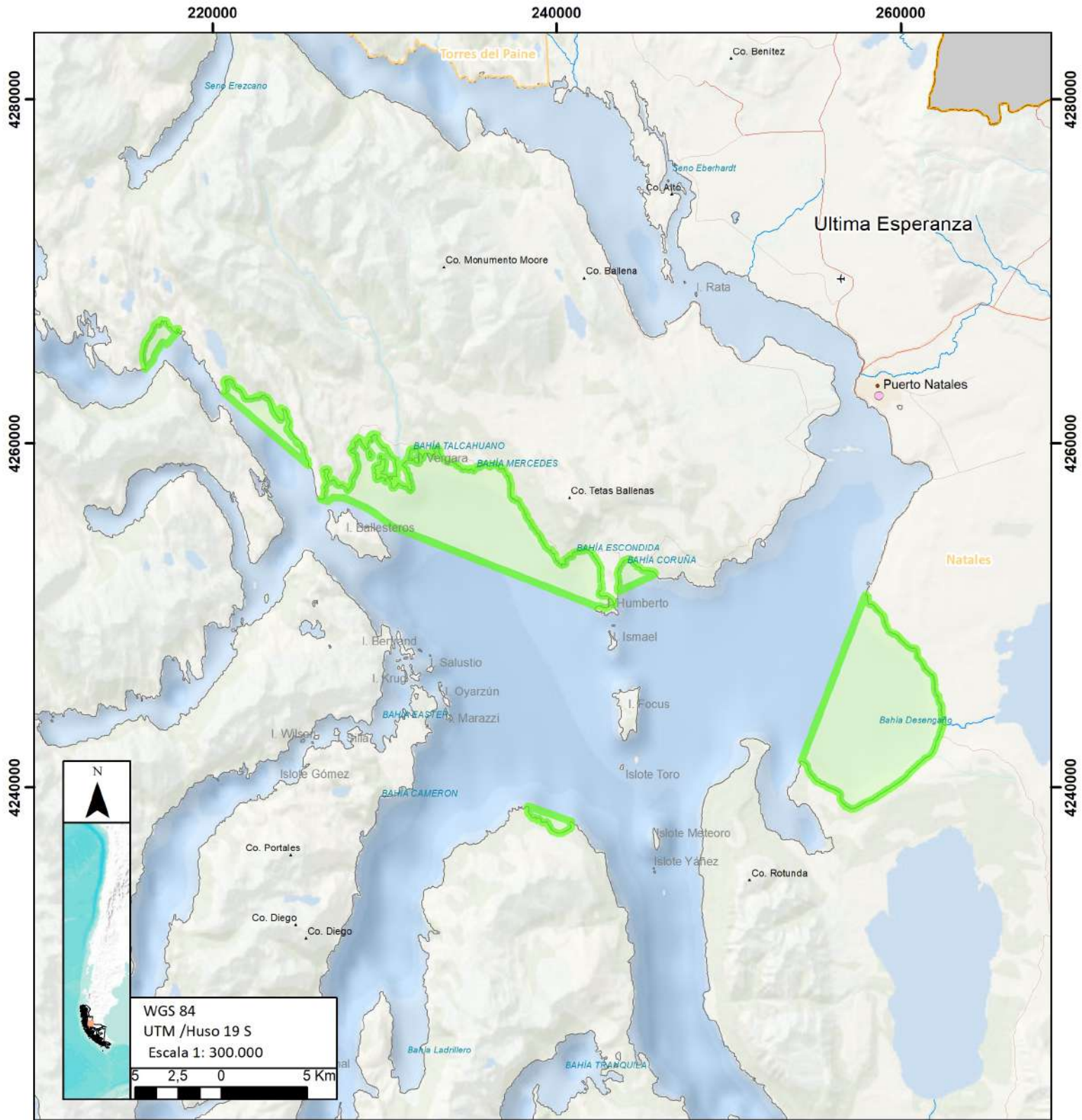
Recursos hídricos

 Esteros y/o quebradas

 Ríos



GOBIERNO REGIONAL
DE MAGALLANES Y DE LA ANTÁRTICA CHILENA




Simbología

Sector

 Golfo Almirante Montt dentro AAA

Límites Administrativos

-  Aeropuertos
-  Aeródromos
-  Pasos fronterizos
-  Capitales regionales
-  Capitales provinciales

 Comunal

 Provincial

 Regional

Recursos hídricos

 Esteros y/o quebradas

 Ríos



GOBIERNO REGIONAL
DE MAGALLANES Y DE LA ANTÁRTICA CHILENA

200000

225000

250000

4275000

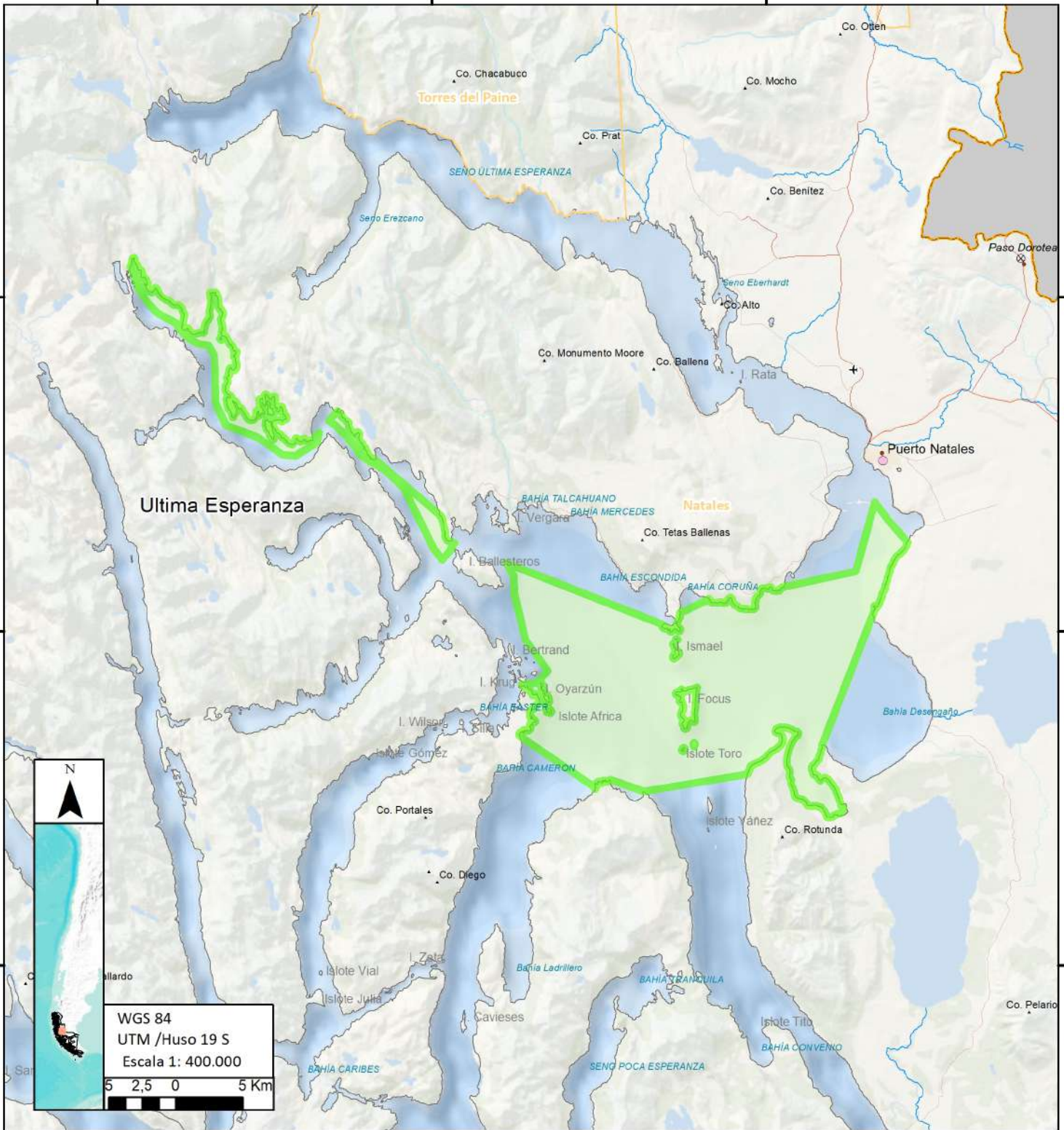
4275000

4250000

4250000

4225000

4225000








WGS 84
 UTM / Huso 19 S
 Escala 1: 400.000
 5 2,5 0 5 Km

Simbología

Sector

 Golfo Almirante Montt

Límites Administrativos

-  Aeropuertos
-  Aeródromos
-  Pasos fronterizos
-  Capitales regionales
-  Capitales provinciales

 Comunal

 Provincial

 Regional

Recursos hídricos

 Esteros y/o quebradas

 Ríos



GOBIERNO REGIONAL
 DE MAGALLANES Y DE LA ANTÁRTICA CHILENA

375000

400000

425000

4050000

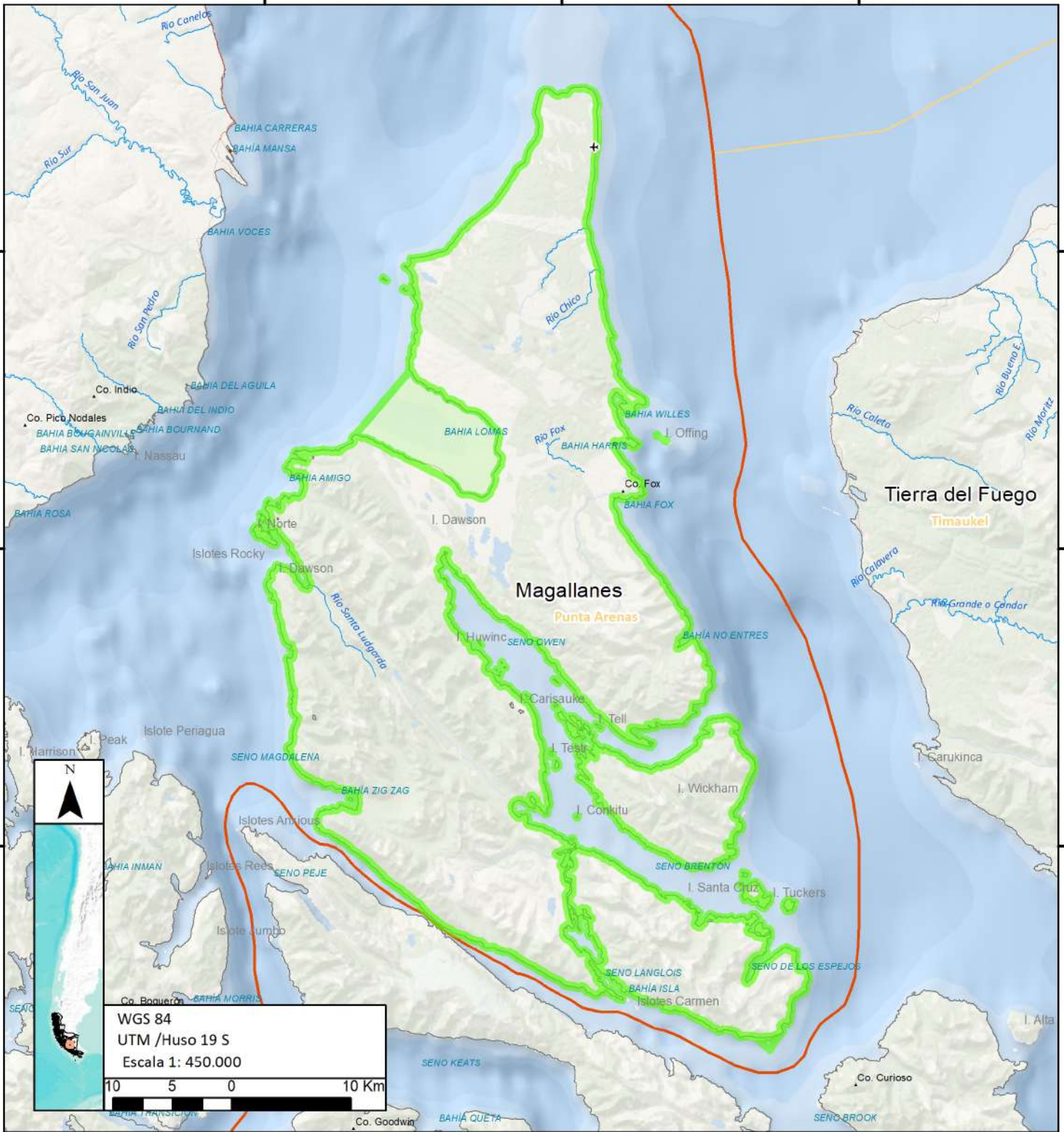
4050000

4025000

4025000

4000000

4000000



WGS 84
 UTM /Huso 19 S
 Escala 1: 450.000


10 5 0 10 Km

Simbología

Sector

 Isla Dawson

Límites Administrativos

-  Aeropuertos
-  Aeródromos
-  Pasos fronterizos
-  Capitales regionales
-  Capitales provinciales

 Comunal

 Provincial

 Regional

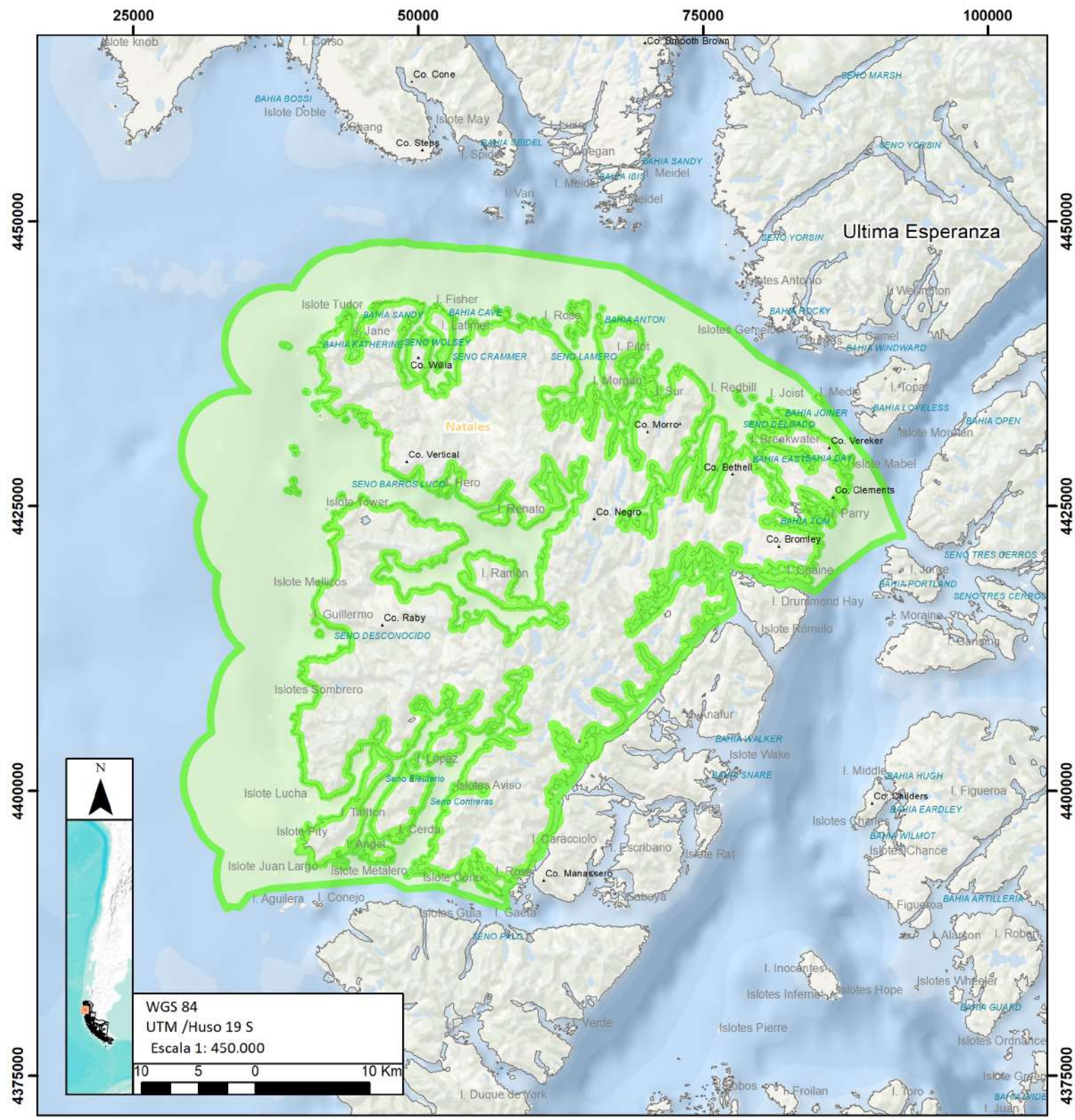
Recursos hídricos

 Esteros y/o quebradas

 Ríos



GOBIERNO REGIONAL
 DE MAGALLANES Y DE LA ANTÁRTICA CHILENA



Simbología

Sector
 Isla Madre de Dios

Límites Administrativos

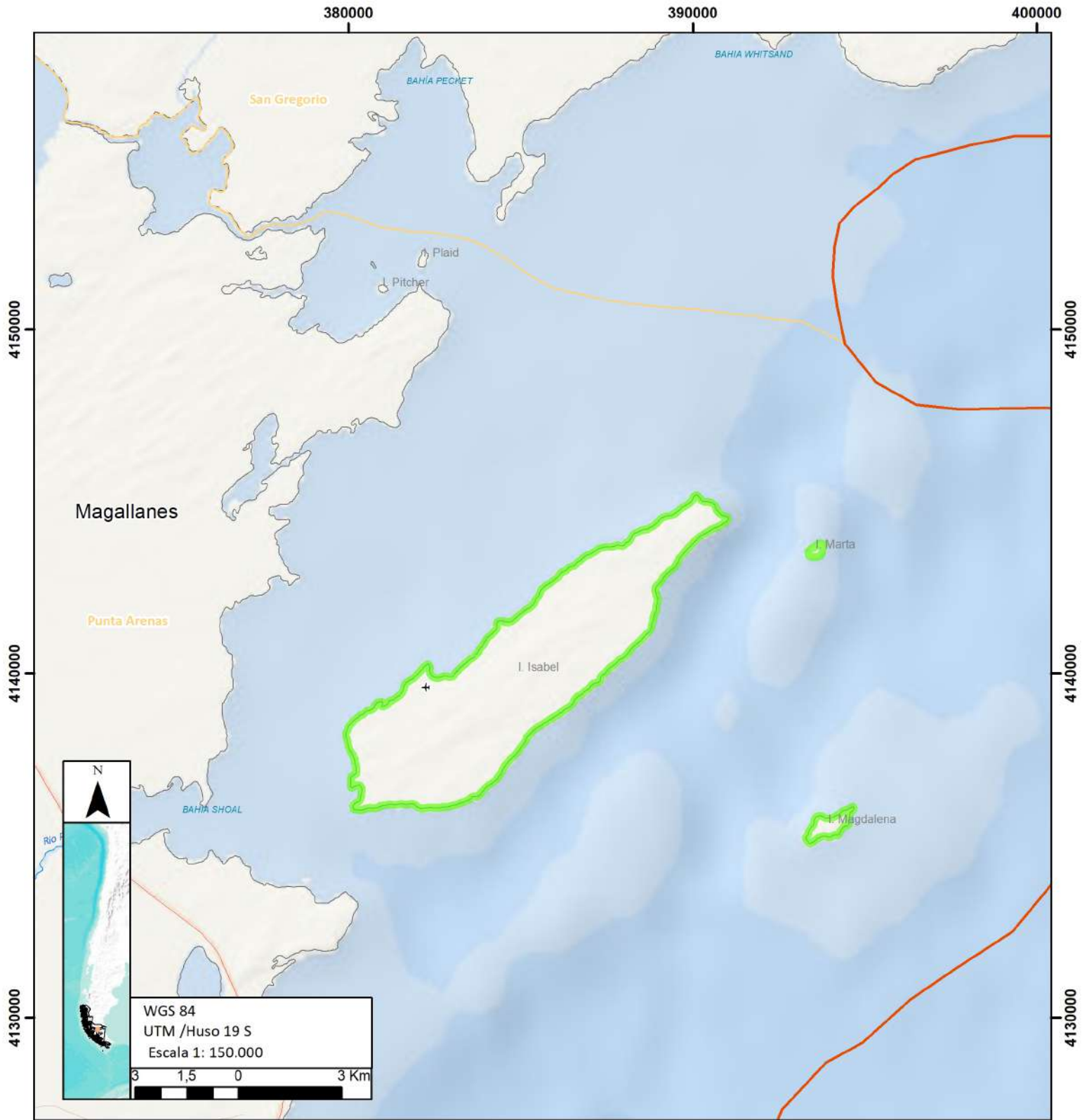
-  Aeropuertos
-  Aeródromos
-  Pasos fronterizos
-  Capitales regionales
-  Capitales provinciales

Recursos hídricos

-  Comunal
-  Provincial
-  Regional
-  Esteros y/o quebradas
-  Ríos



GOBIERNO REGIONAL
 DE MAGALLANES Y DE LA ANTÁRTICA CHILENA




Simbología

Sector


 Islas Marta, Magdalena e Isabel

Límites Administrativos


-  Aeropuertos
-  Aeródromos
-  Pasos fronterizos
-  Capitales regionales
-  Capitales provinciales

 Comunal

 Provincial

 Regional

Recursos hídricos

 Esteros y/o quebradas

 Ríos



GOBIERNO REGIONAL
DE MAGALLANES Y DE LA ANTÁRTICA CHILENA

360000

370000

380000

4160000

4150000

4140000

4160000

4150000

4140000

Laguna Blanca

San Gregorio

BAHIA PECKET

Magallanes

Plaid


Pitcher

Punta Arenas

I. Isabel




WGS 84
 UTM /Huso 19 S
 Escala 1: 150.000



Simbología

Sector

 Laguna Cabeza de Mar

Límites Administrativos

-  Aeropuertos
-  Aeródromos
-  Pasos fronterizos
-  Capitales regionales
-  Capitales provinciales

 Comunal

 Provincial

 Regional

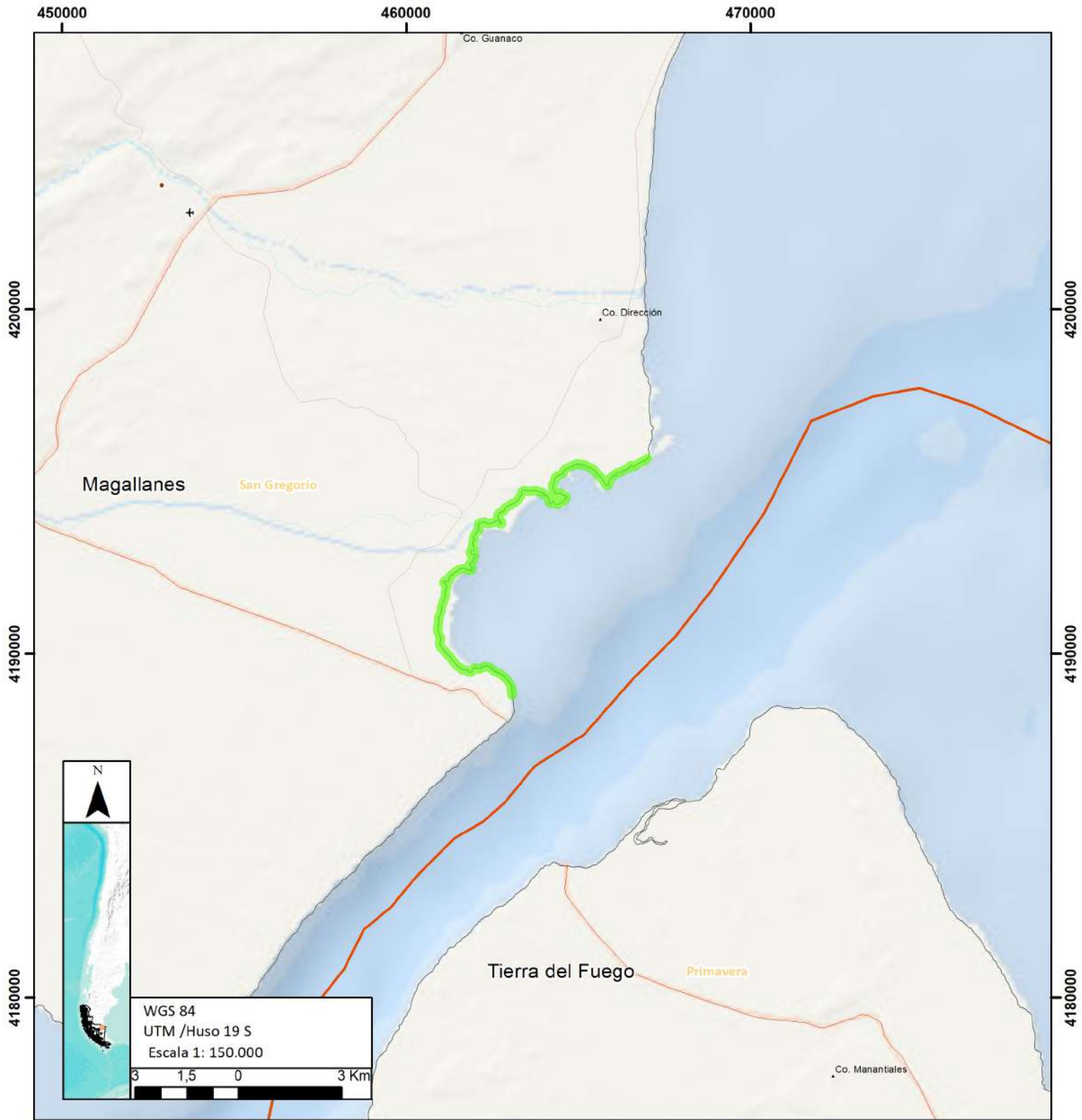
Recursos hídricos

 Esteros y/o quebradas

 Ríos




GOBIERNO REGIONAL
 DE MAGALLANES Y DE LA ANTÁRTICA CHILENA





Simbología

Sector


 Marisma Buque Quemado

Límites Administrativos

-  Aeropuertos
-  Aeródromos
-  Pasos fronterizos
-  Capitales regionales
-  Capitales provinciales

 Comunal

 Provincial

 Regional

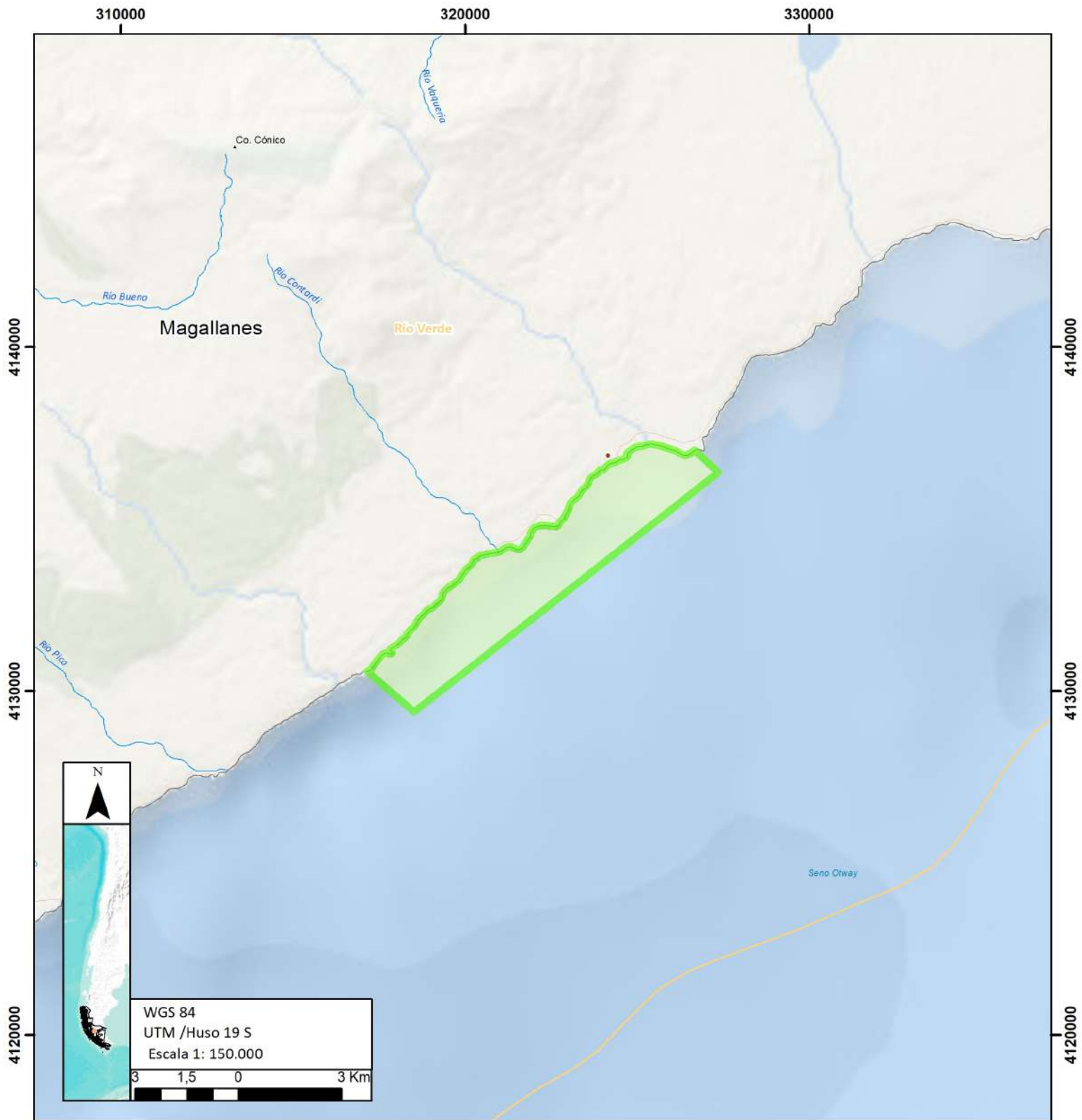
Recursos hídricos

 Esteros y/o quebradas

 Ríos



GOBIERNO REGIONAL
DE MAGALLANES Y DE LA ANTÁRTICA CHILENA








Simbología

Sector


 Mina Invierno y alrededores

Límites Administrativos

-  Aeropuertos
-  Aeródromos
-  Pasos fronterizos
-  Capitales regionales
-  Capitales provinciales

 Comunal

 Provincial

 Regional

Recursos hídricos

 Esteros y/o quebradas

 Ríos



GOBIERNO REGIONAL
DE MAGALLANES Y DE LA ANTÁRTICA CHILENA

560000

600000

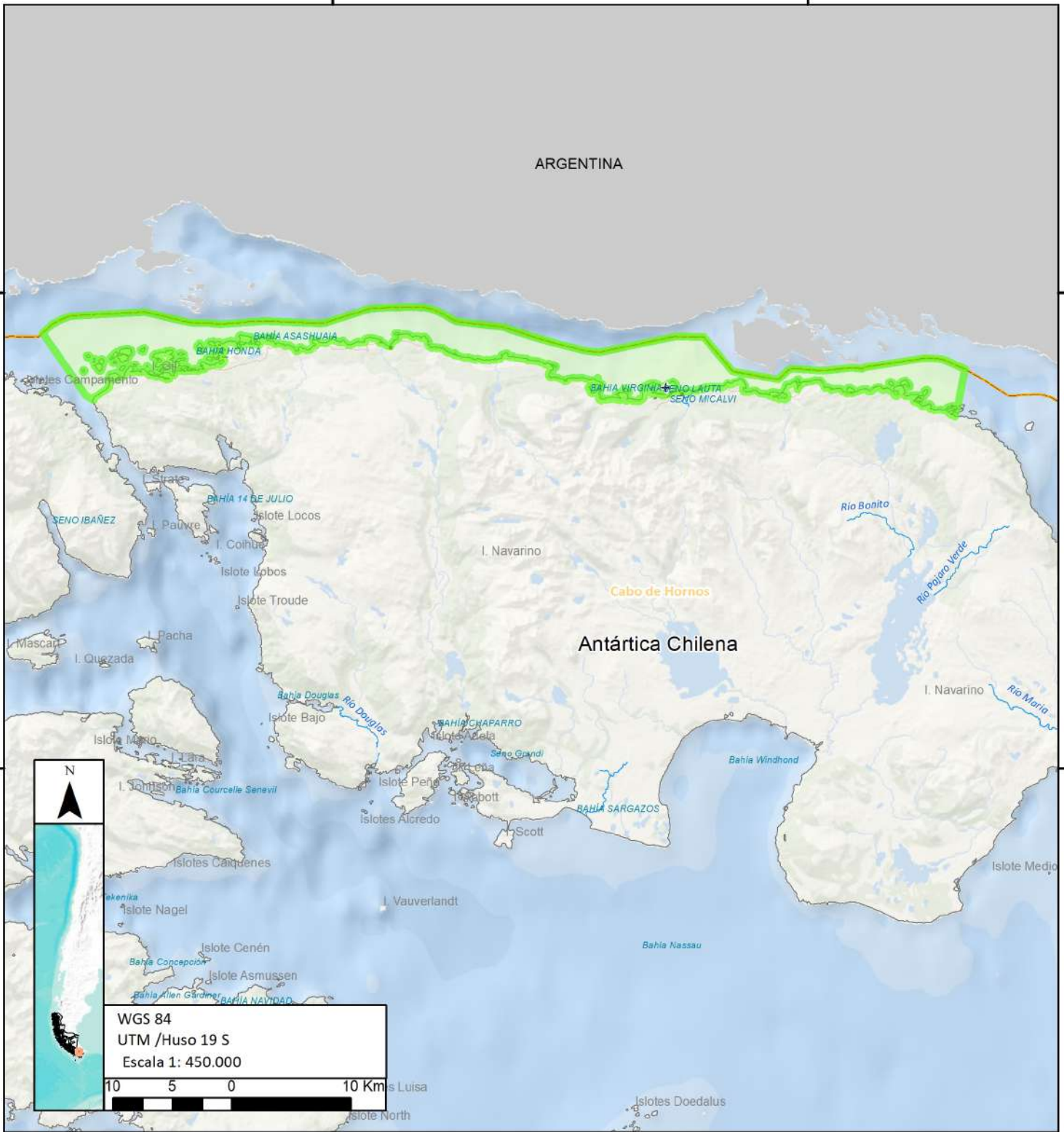
ARGENTINA

3920000

3920000

3880000

3880000






WGS 84
UTM /Huso 19 S
Escala 1: 450.000

Simbología

Sector

 Norte Isla Navarino

Límites

-  Aeropuertos
-  Aeródromos
-  Pasos fronterizos
-  Capitales regionales
-  Capitales provinciales

 Comunal

 Provincial

 Regional

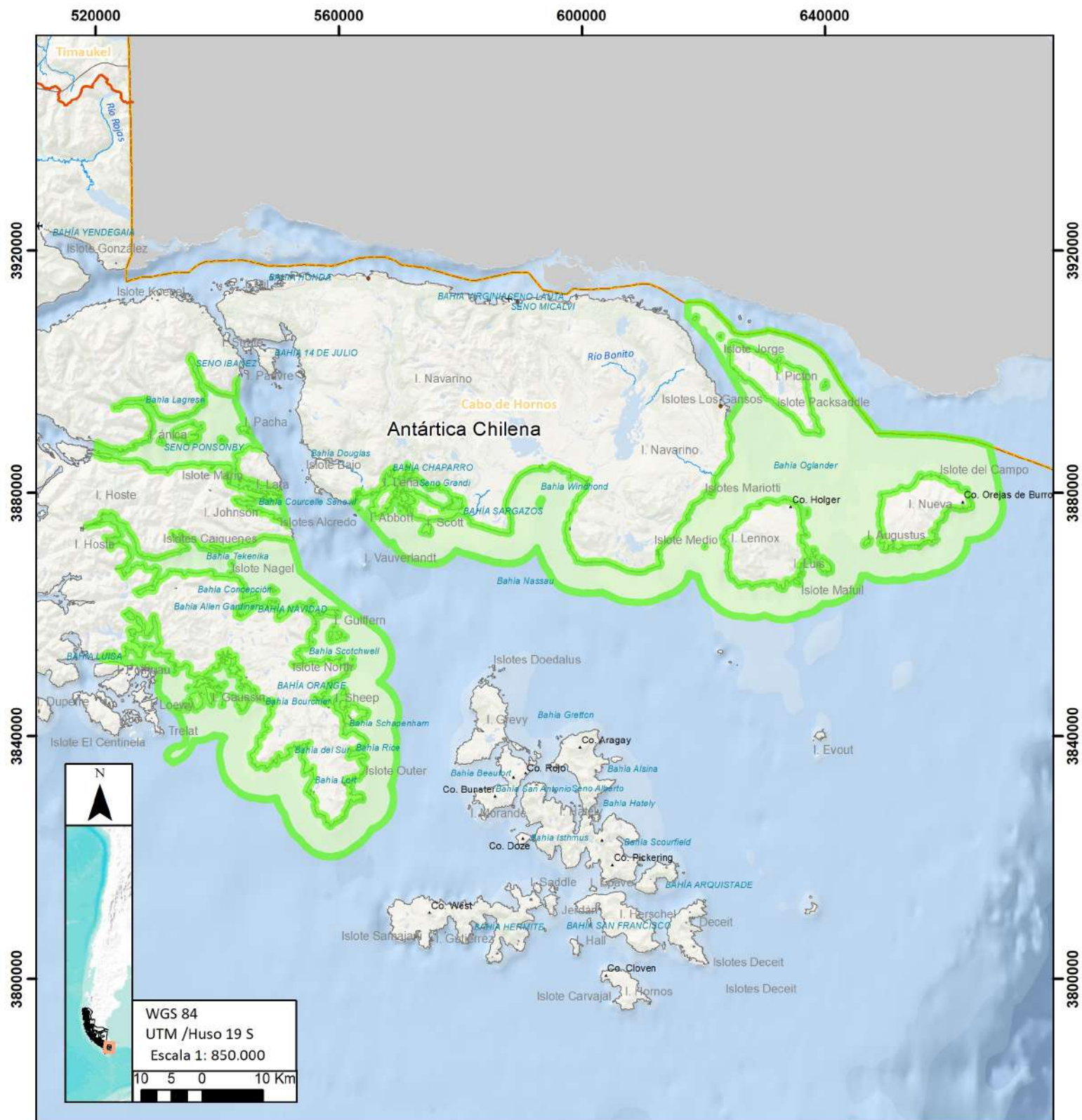
Recursos hídricos

 Esteros y/o quebradas

 Ríos



GOBIERNO REGIONAL
DE MAGALLANES Y DE LA ANTÁRTICA CHILENA



Simbología

Sector

- PA menos lado norte Isla Navarino

Límites Administrativos

- ✚ Aeropuertos
- + Aeródromos
- ⊗ Pasos fronterizos
- Capitales regionales
- Capitales provinciales

Comunal

Provincial

Regional

Recursos hídricos

Esteros y/o quebradas

Ríos



GOBIERNO REGIONAL
DE MAGALLANES Y DE LA ANTÁRTICA CHILENA

570000

572500

3880000

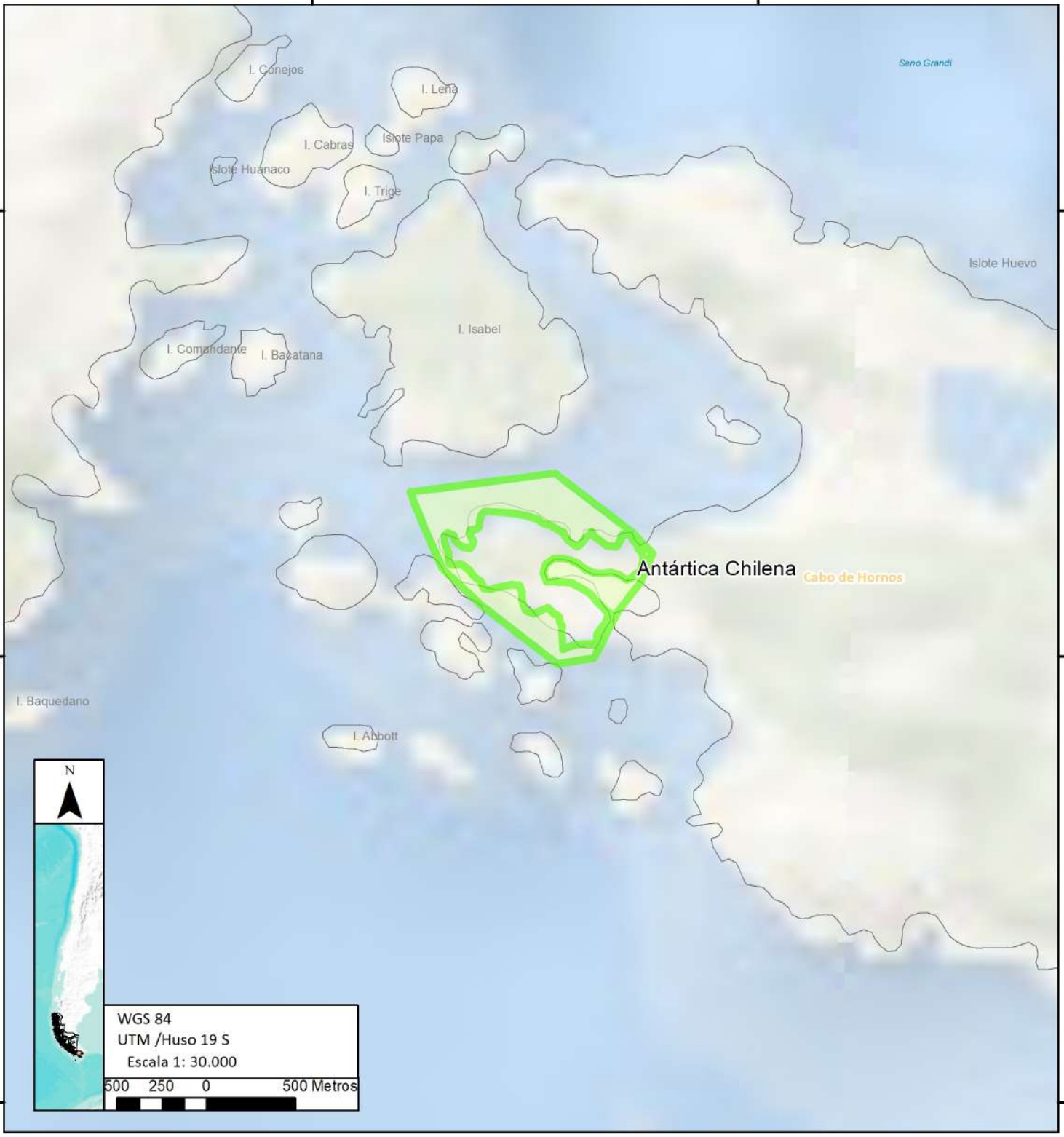
3880000

3877500

3877500

3875000

3875000



Simbología

Sector


 Península Senoret

Límites Administrativos

-  Aeropuertos
-  Aeródromos
-  Pasos fronterizos
-  Capitales regionales
-  Capitales provinciales

 Comunal

 Provincial

 Regional

Recursos hídricos

 Esteros y/o quebradas

 Ríos



GOBIERNO REGIONAL
DE MAGALLANES Y DE LA ANTÁRTICA CHILENA



Simbología

Sector


 Porvenir

Límites Administrativos

-  Aeropuertos
-  Aeródromos
-  Pasos fronterizos
-  Capitales regionales
-  Capitales provinciales

 Comunal

 Provincial

 Regional

Recursos hídricos

 Esteros y/o quebradas

 Ríos



GOBIERNO REGIONAL
DE MAGALLANES Y DE LA ANTÁRTICA CHILENA

400000

410000

420000

4090000

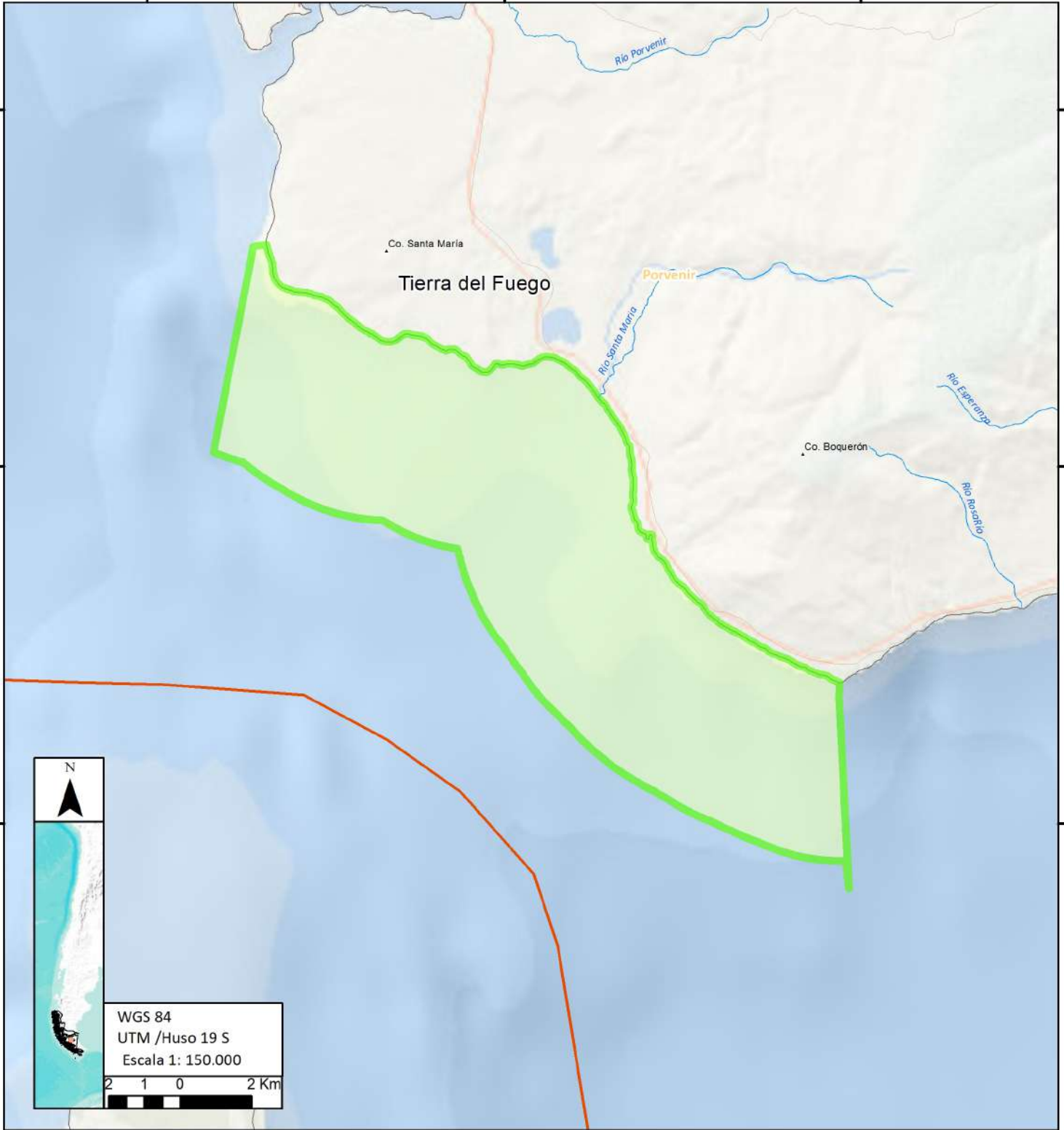
4090000

4080000

4080000

4070000

4070000



Simbología

Sector

 Porvenir y alrededores

Límites Administrativos

-  Aeropuertos
-  Aeródromos
-  Pasos fronterizos
-  Capitales regionales
-  Capitales provinciales

 Comunal

 Provincial

 Regional

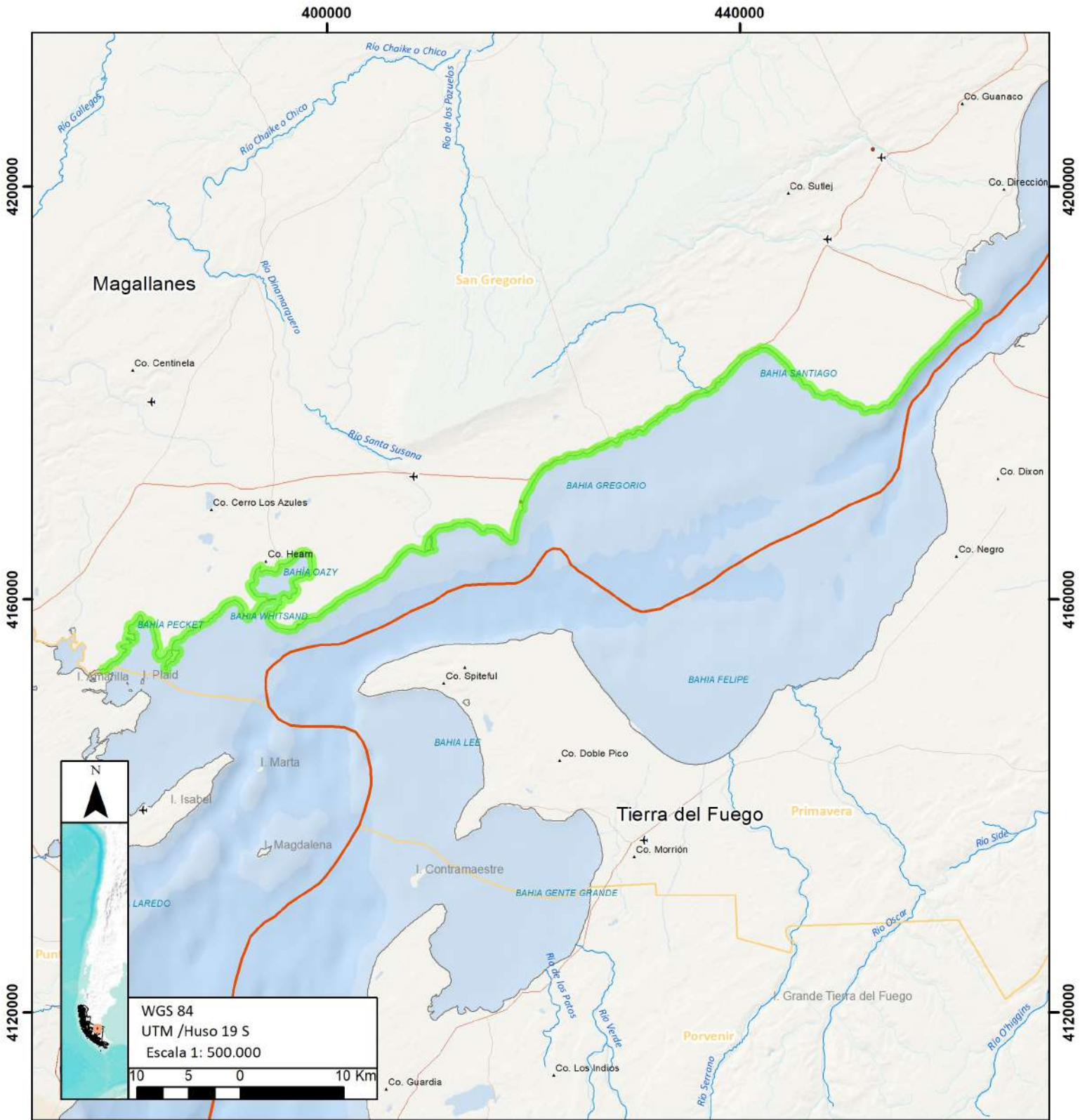
Recursos hídricos

 Esteros y/o quebradas

 Ríos



GOBIERNO REGIONAL
DE MAGALLANES Y DE LA ANTÁRTICA CHILENA



Simbología

Sector

- Primera - Segunda Angostura

Límites Administrativos

- Aeropuertos
- Aeródromos
- Pasos fronterizos
- Capitales regionales
- Capitales provinciales

Comunal

Provincial

Regional

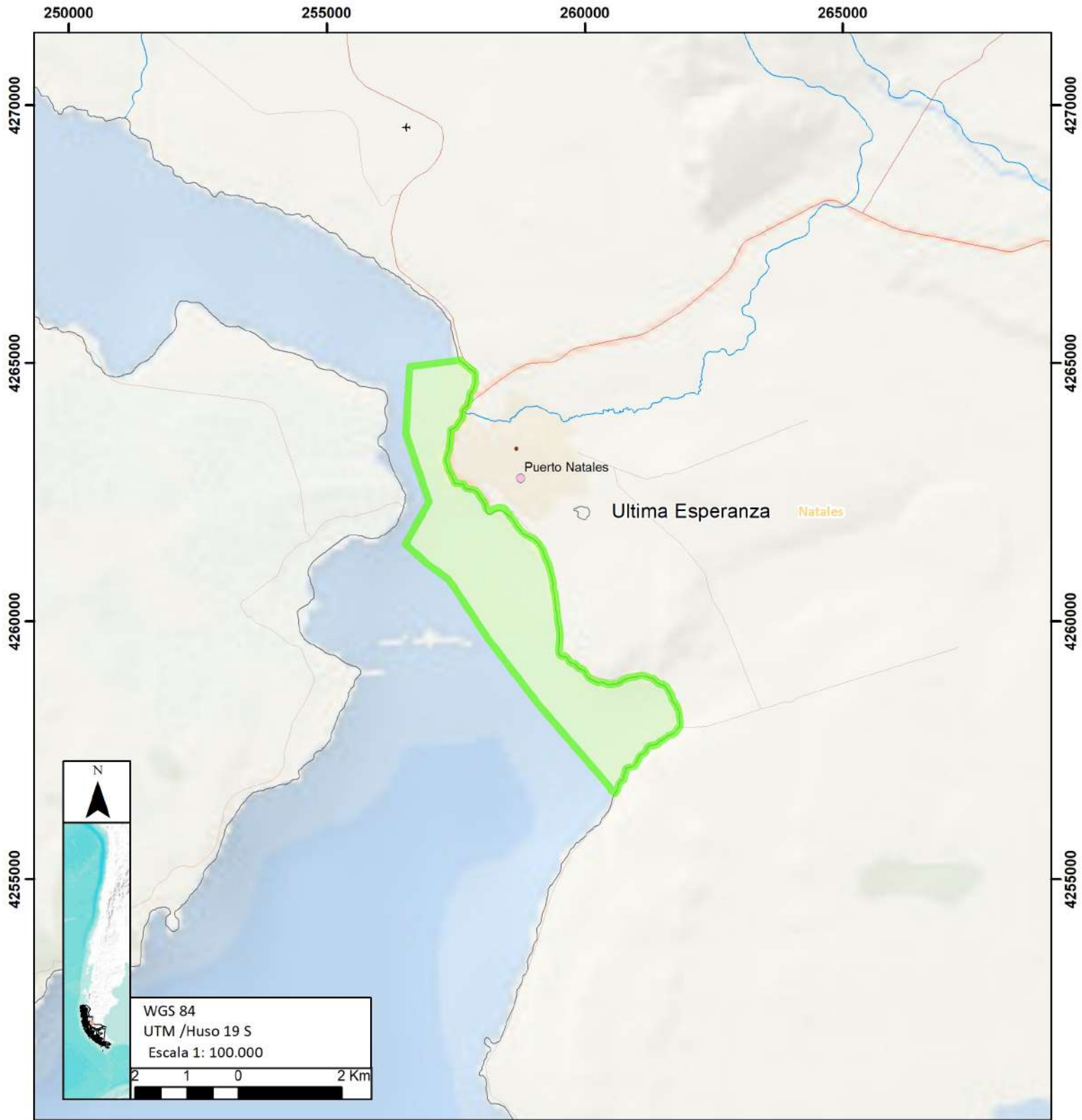
Recursos hídricos

Esteros y/o quebradas

Ríos




GOBIERNO REGIONAL
DE MAGALLANES Y DE LA ANTÁRTICA CHILENA





Simbología

Sector

 Puerto Natales y sus alrededores

Límites Administrativos

-  Aeropuertos
-  Aeródromos
-  Pasos fronterizos
-  Capitales regionales
-  Capitales provinciales

 Comunal

 Provincial

 Regional

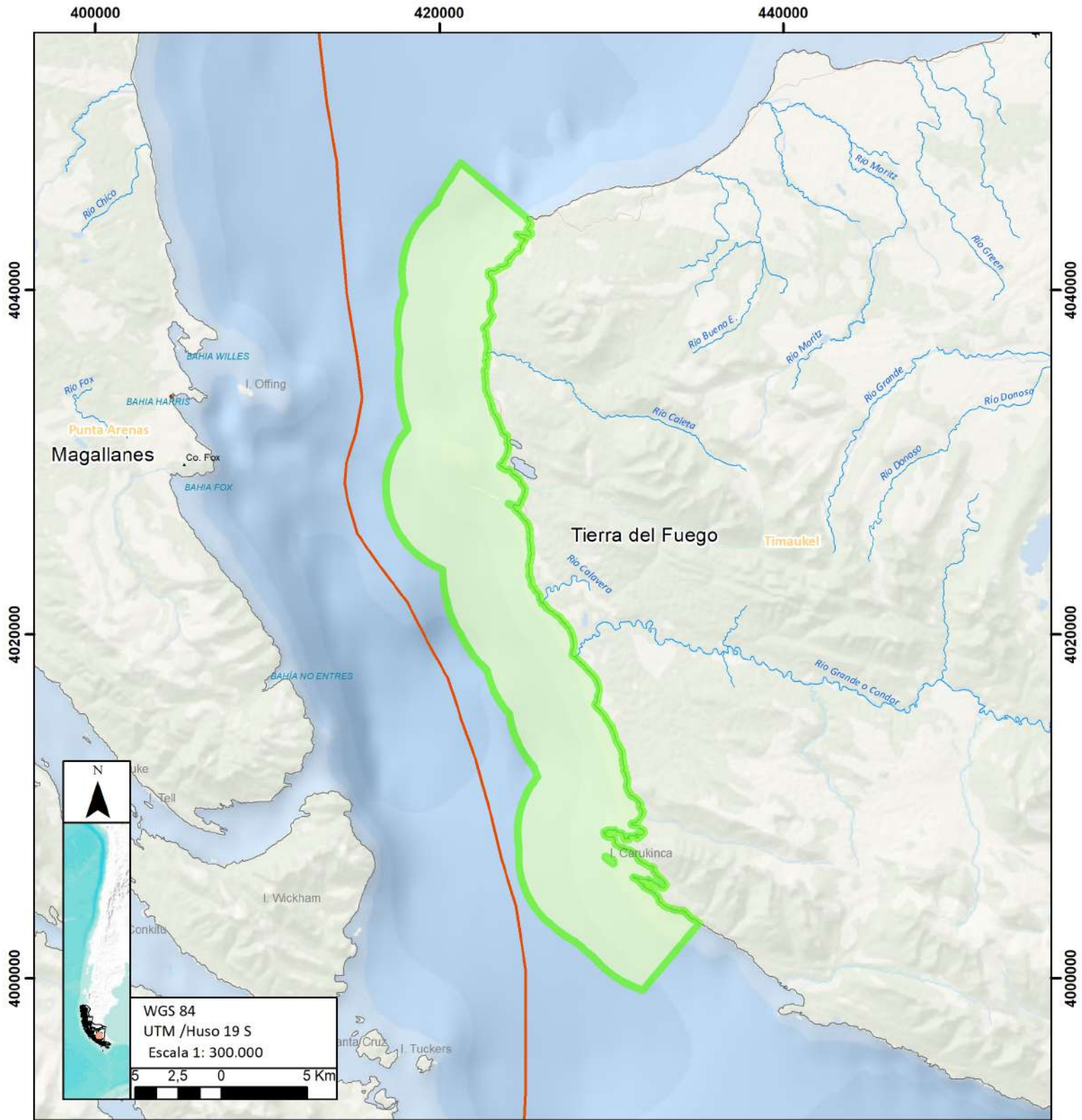
Recursos hídricos

 Esteros y/o quebradas

 Ríos



GOBIERNO REGIONAL
DE MAGALLANES Y DE LA ANTÁRTICA CHILENA



Simbología

Sector

 Puerto Yartou

Límites Administrativos

-  Aeropuertos
-  Aeródromos
-  Pasos fronterizos
-  Capitales regionales
-  Capitales provinciales

 Comunal

 Provincial

 Regional

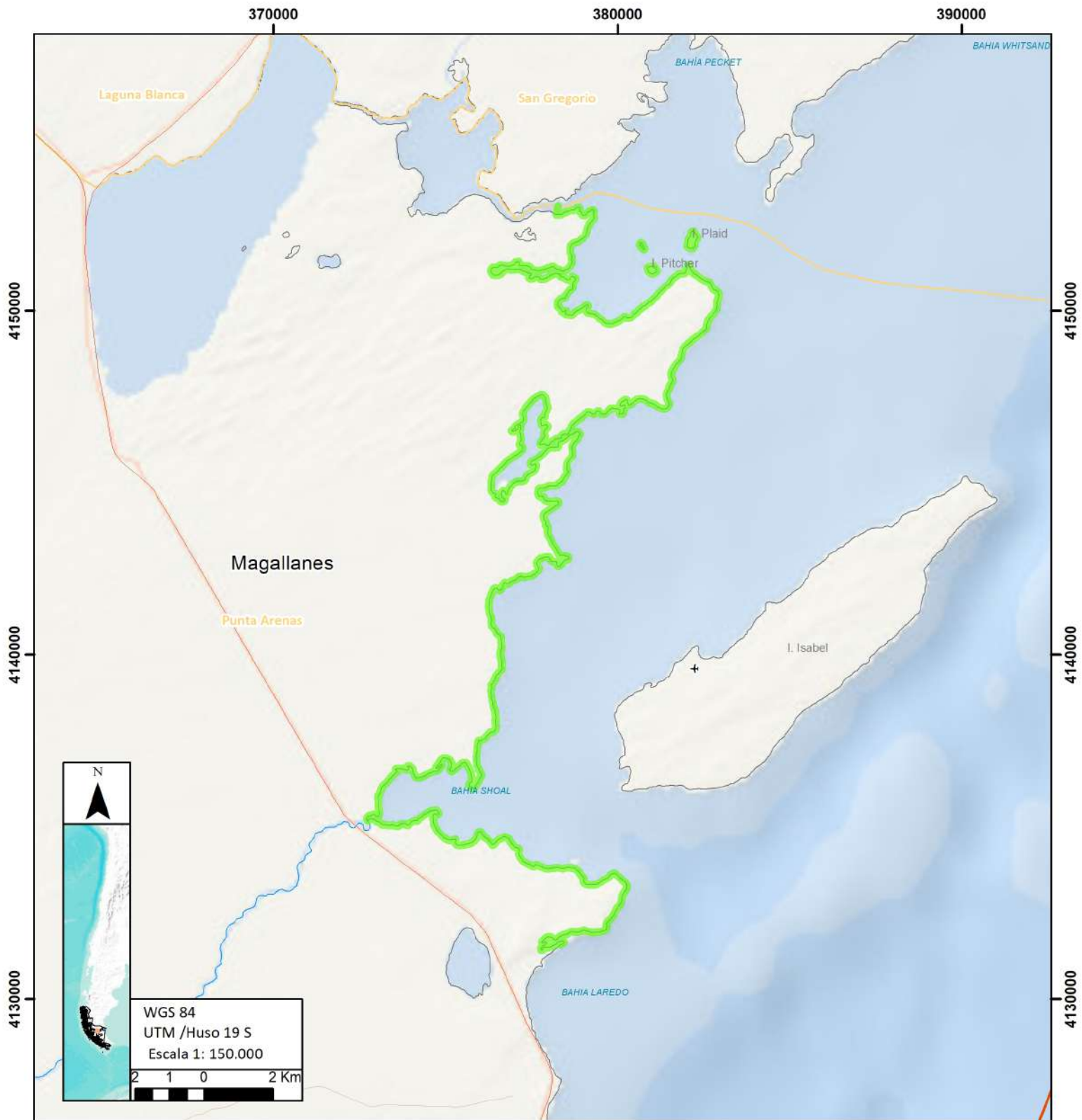
Recursos hídricos

 Esteros y/o quebradas

 Ríos




GOBIERNO REGIONAL
DE MAGALLANES Y DE LA ANTÁRTICA CHILENA



Simbología

Sector

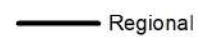
 Puerto Zenteno a Cabo Negro

Límites Administrativos

-  Aeropuertos
-  Aeródromos
-  Pasos fronterizos
-  Capitales regionales
-  Capitales provinciales

 Comunal

 Provincial

 Regional

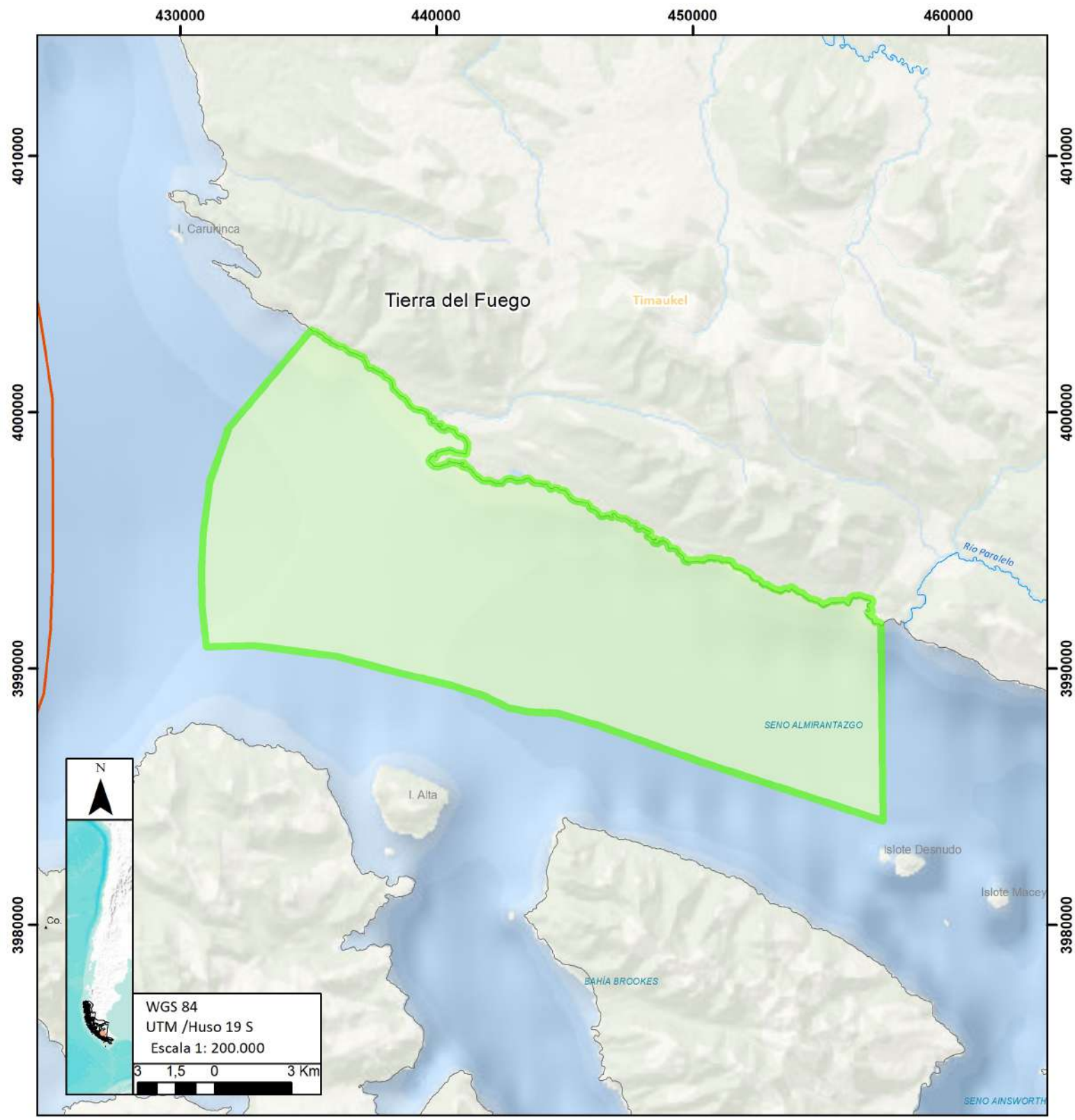
Recursos hídricos

 Esteros y/o quebradas

 Ríos



GOBIERNO REGIONAL
DE MAGALLANES Y DE LA ANTÁRTICA CHILENA






Simbología

Sector


 Punta Castillo - Seno Almirantazgo

Límites Administrativos

-  Aeropuertos
-  Aeródromos
-  Pasos fronterizos
-  Capitales regionales
-  Capitales provinciales

 Comunal

 Provincial

 Regional

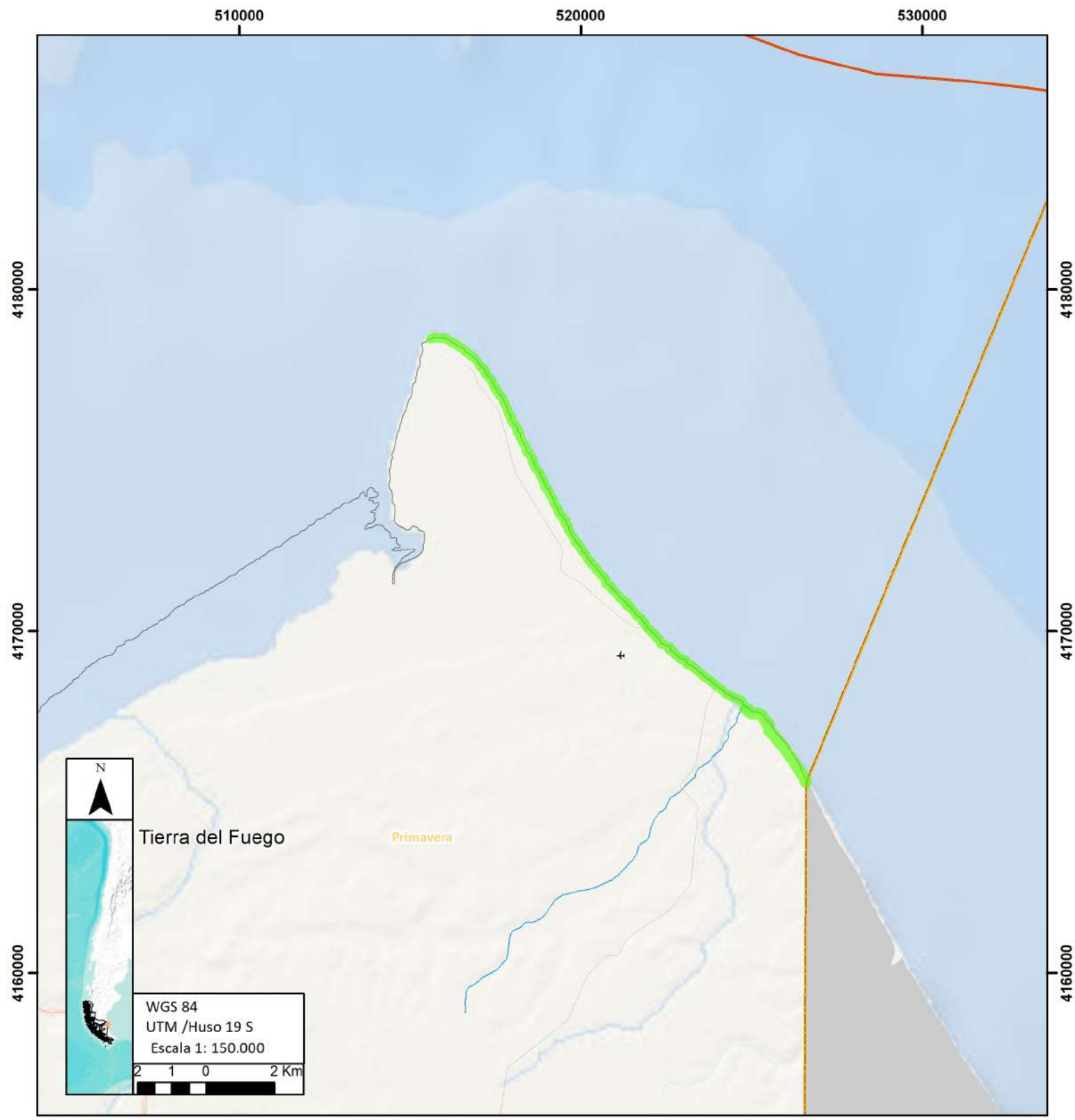
Recursos hídricos

 Esteros y/o quebradas

 Ríos



GOBIERNO REGIONAL
DE MAGALLANES Y DE LA ANTÁRTICA CHILENA



Simbología

Sector
 Punta Catalina

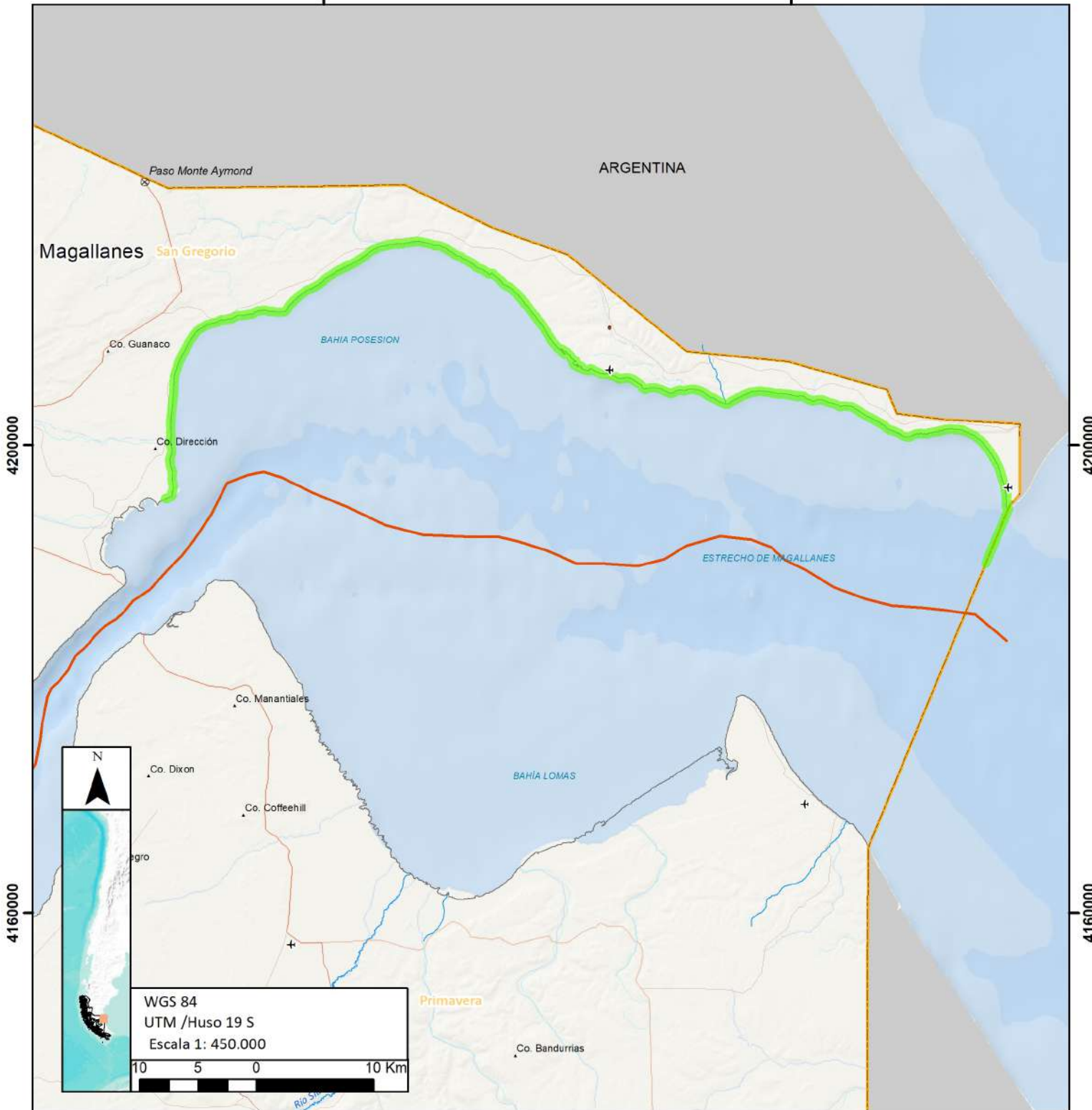
- Límites Administrativos**
-  Aeropuertos
 -  Aeródromos
 -  Pasos fronterizos
 -  Capitales regionales
 -  Capitales provinciales

-  Comunal
 -  Provincial
 -  Regional
- Recursos hídricos**
-  Esteros y/o quebradas
 -  Ríos



480000

520000






Simbología

Sector


 Punta Dungeness a Bahía Posesión

Límites Administrativos

-  Aeropuertos
-  Aeródromos
-  Pasos fronterizos
-  Capitales regionales
-  Capitales provinciales

 Comunal

 Provincial

 Regional

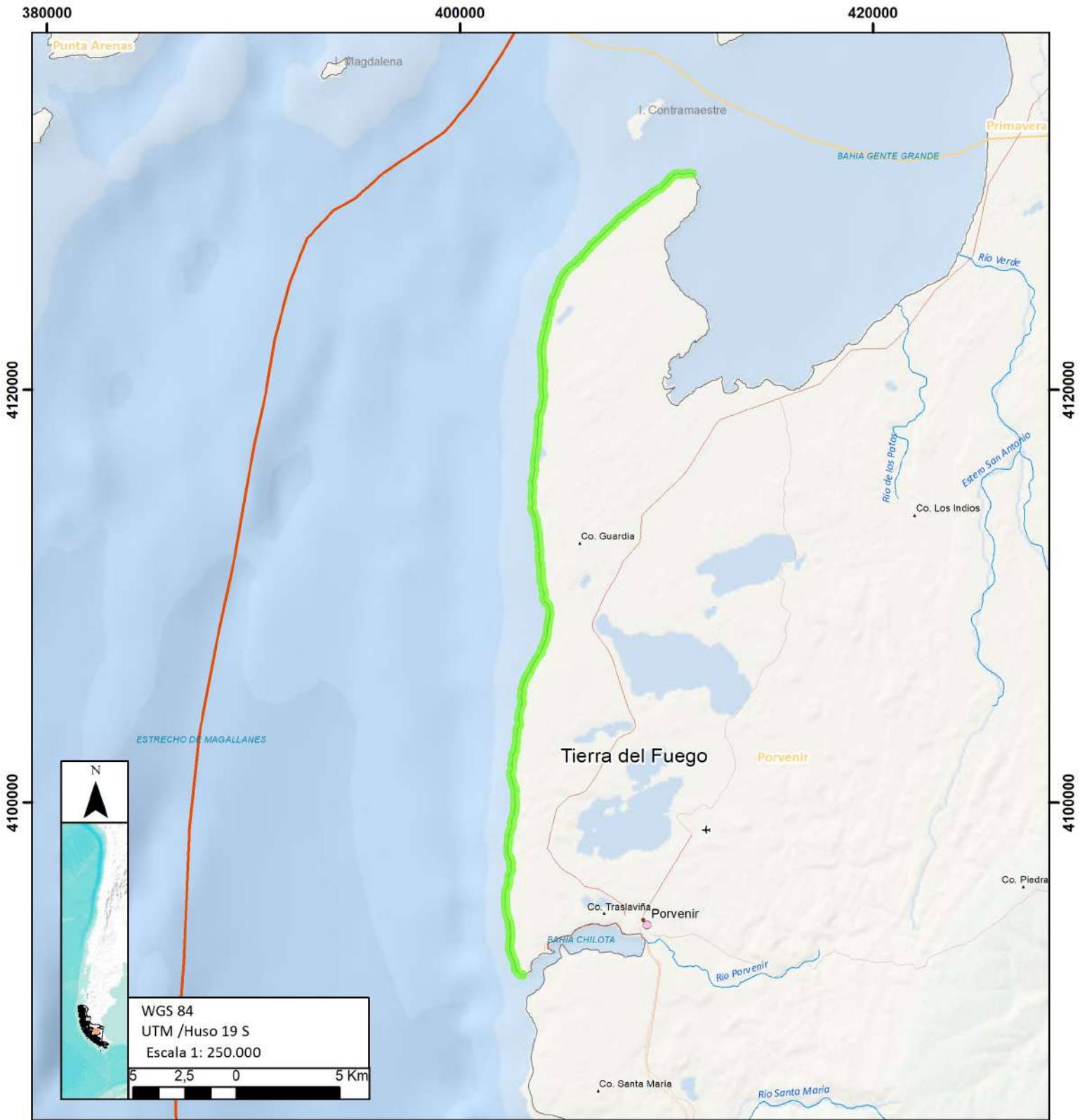
Recursos hídricos

 Esteros y/o quebradas

 Ríos



GOBIERNO REGIONAL
DE MAGALLANES Y DE LA ANTÁRTICA CHILENA







Simbología

Sector


 Punta Paulo a Punta Palo

Límites Administrativos

-  Aeropuertos
-  Aeródromos
-  Pasos fronterizos
-  Capitales regionales
-  Capitales provinciales

 Comunal

 Provincial

 Regional

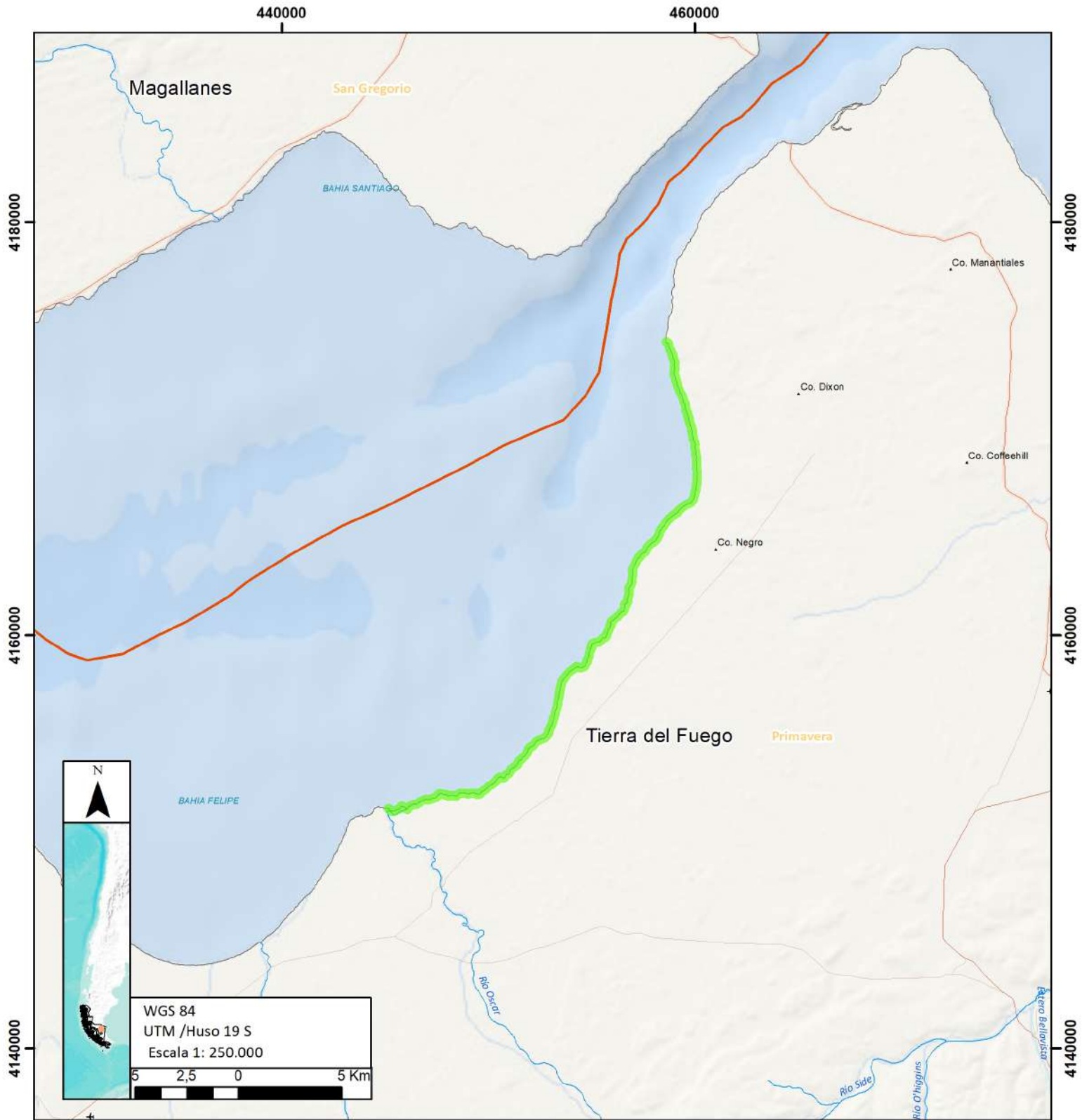
Recursos hídricos

 Esteros y/o quebradas

 Ríos



GOBIERNO REGIONAL
DE MAGALLANES Y DE LA ANTÁRTICA CHILENA



WGS 84
 UTM /Huso 19 S
 Escala 1: 250.000

Simbología

Sector

Punta Remo

Límites Administrativos

- Aeropuertos
- Aeródromos
- Pasos fronterizos
- Capitales regionales
- Capitales provinciales

Comunal

Provincial

Regional

Recursos hídricos

Esteros y/o quebradas

Ríos



GOBIERNO REGIONAL
 DE MAGALLANES Y DE LA ANTÁRTICA CHILENA

400000

404000

408000

4092000

4092000

4088000

4088000

4084000

4084000



WGS 84
 UTM /Huso 19 S
 Escala 1: 50.000

Simbología

Sector

Punta Victoria a Cabo Monmouth

Límites Administrativos

- Aeropuertos
- Aeródromos
- Pasos fronterizos
- Capitales regionales
- Capitales provinciales

Comunal

Provincial

Regional

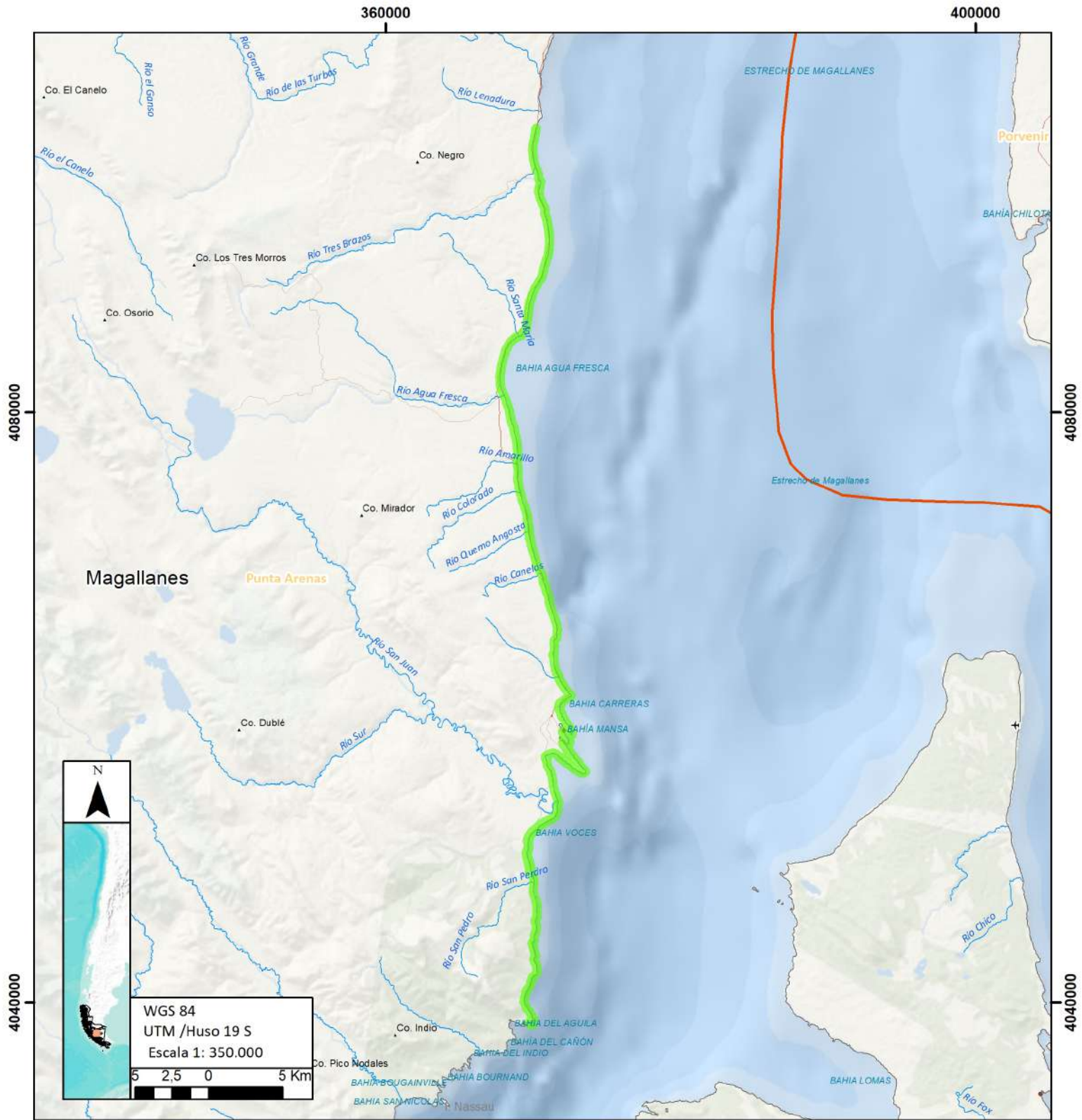
Recursos hídricos

Esteros y/o quebradas

Ríos



GOBIERNO REGIONAL
 DE MACALLANES Y DE LA ANTÁRTICA CHILENA



Simbología

Sector

 Río Leñadura hasta Faro San Isidro

Límites Administrativos

-  Aeropuertos
-  Aeródromos
-  Pasos fronterizos
-  Capitales regionales
-  Capitales provinciales

 Comunal

 Provincial

 Regional

Recursos hídricos

 Esteros y/o quebradas

 Ríos



GOBIERNO REGIONAL
DE MAGALLANES Y DE LA ANTÁRTICA CHILENA

210000

220000

230000

4290000

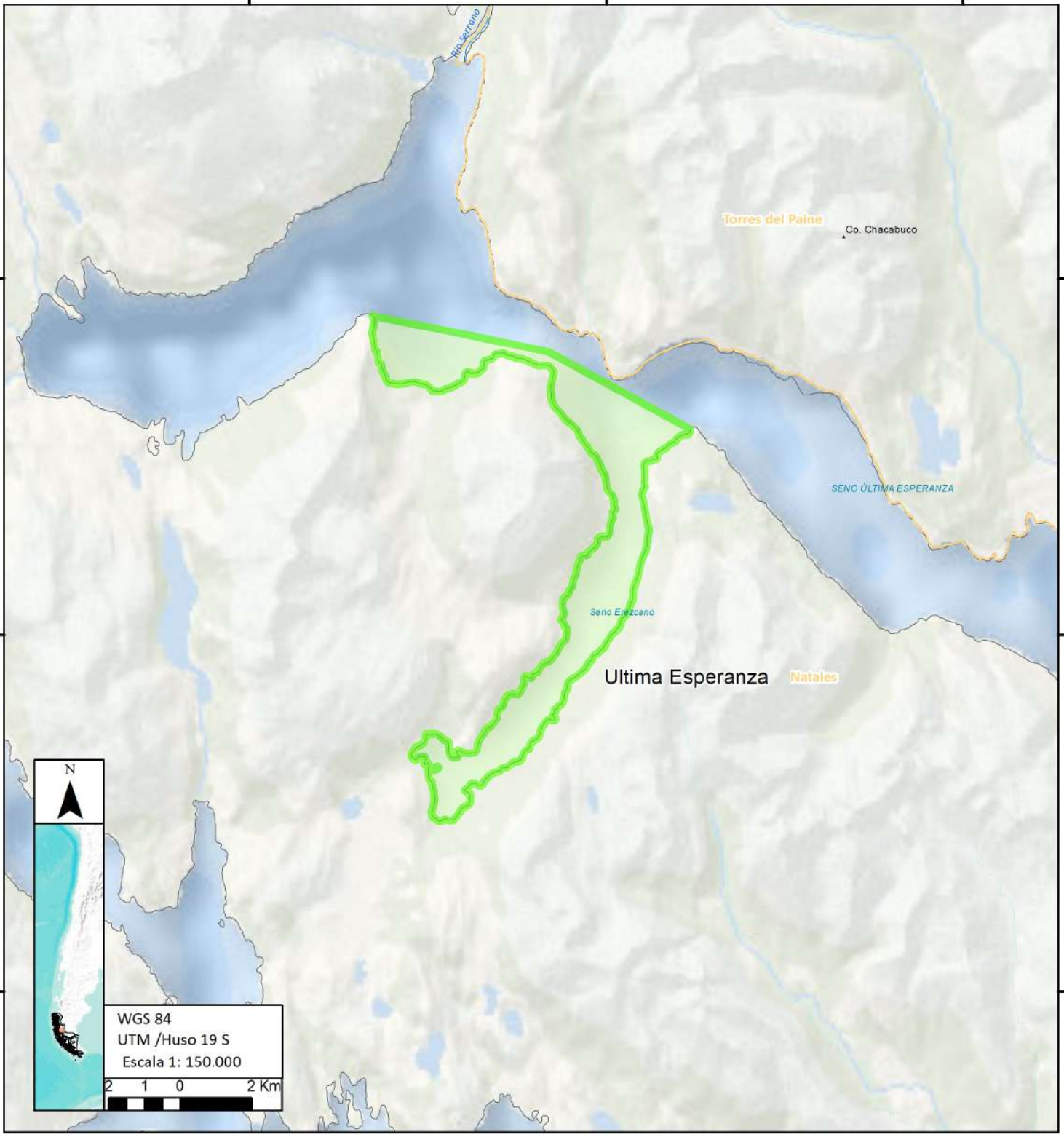
4290000

4280000

4280000

4270000

4270000






WGS 84
 UTM /Huso 19 S
 Escala 1: 150.000

Simbología

Sector

 Seno Erazcano

Limites Administrativos

-  Aeropuertos
-  Aeródromos
-  Pasos fronterizos
-  Capitales regionales
-  Capitales provinciales

 Comunal

 Provincial

 Regional

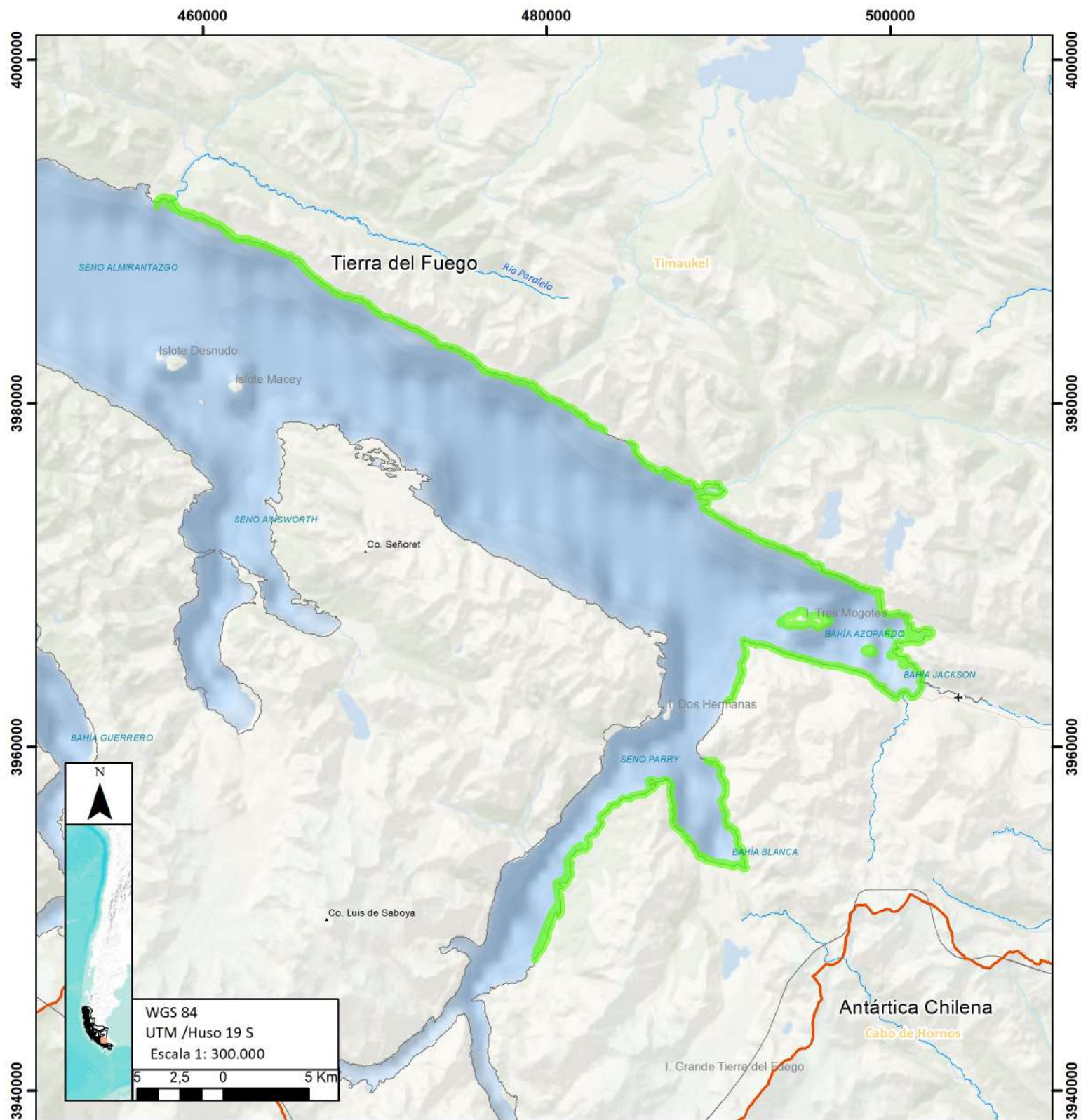
Recursos hídricos

 Esteros y/o quebradas

 Ríos




GOBIERNO REGIONAL
 DE MACALLANES Y DE LA ANTÁRTICA CHILENA



Simbología

Sector


 Seno Almirantazgo

Límites Administrativos

-  Aeropuertos
-  Aeródromos
-  Pasos fronterizos
-  Capitales regionales
-  Capitales provinciales

 Comunal

 Provincial

 Regional

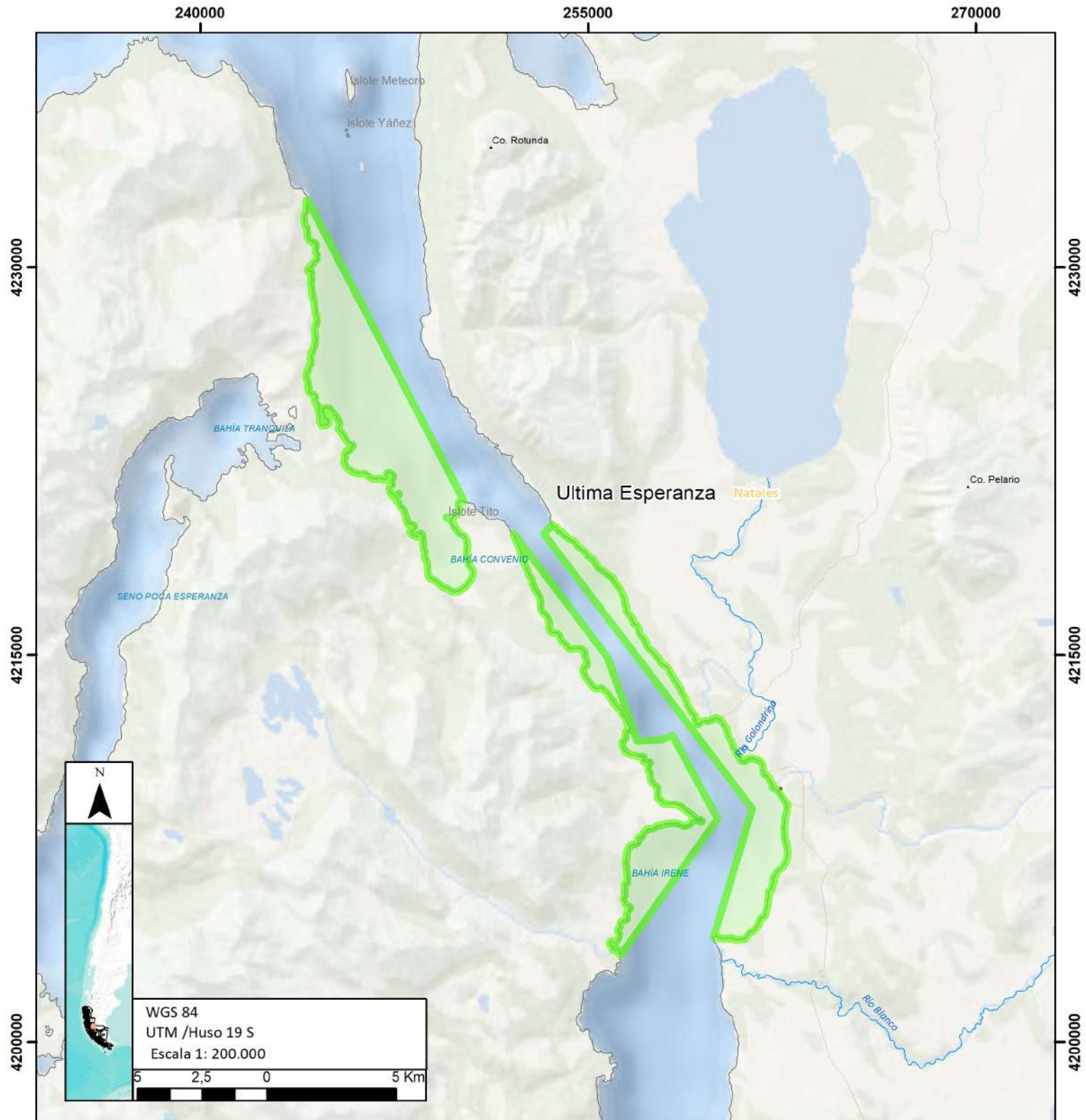
Recursos hídricos

 Esteros y/o quebradas

 Ríos



GOBIERNO REGIONAL
DE MAGALLANES Y DE LA ANTÁRTICA CHILENA



Simbología

Sector

- Seno Obstrucción dentro AAA

Límites Administrativos

- Aeropuertos
- Aeródromos
- Pasos fronterizos
- Capitales regionales
- Capitales provinciales

Comunal

Provincial

Regional

Recursos hídricos

Esteros y/o quebradas

Ríos



GOBIERNO REGIONAL
DE MAGALLANES Y DE LA ANTÁRTICA CHILENA

240000

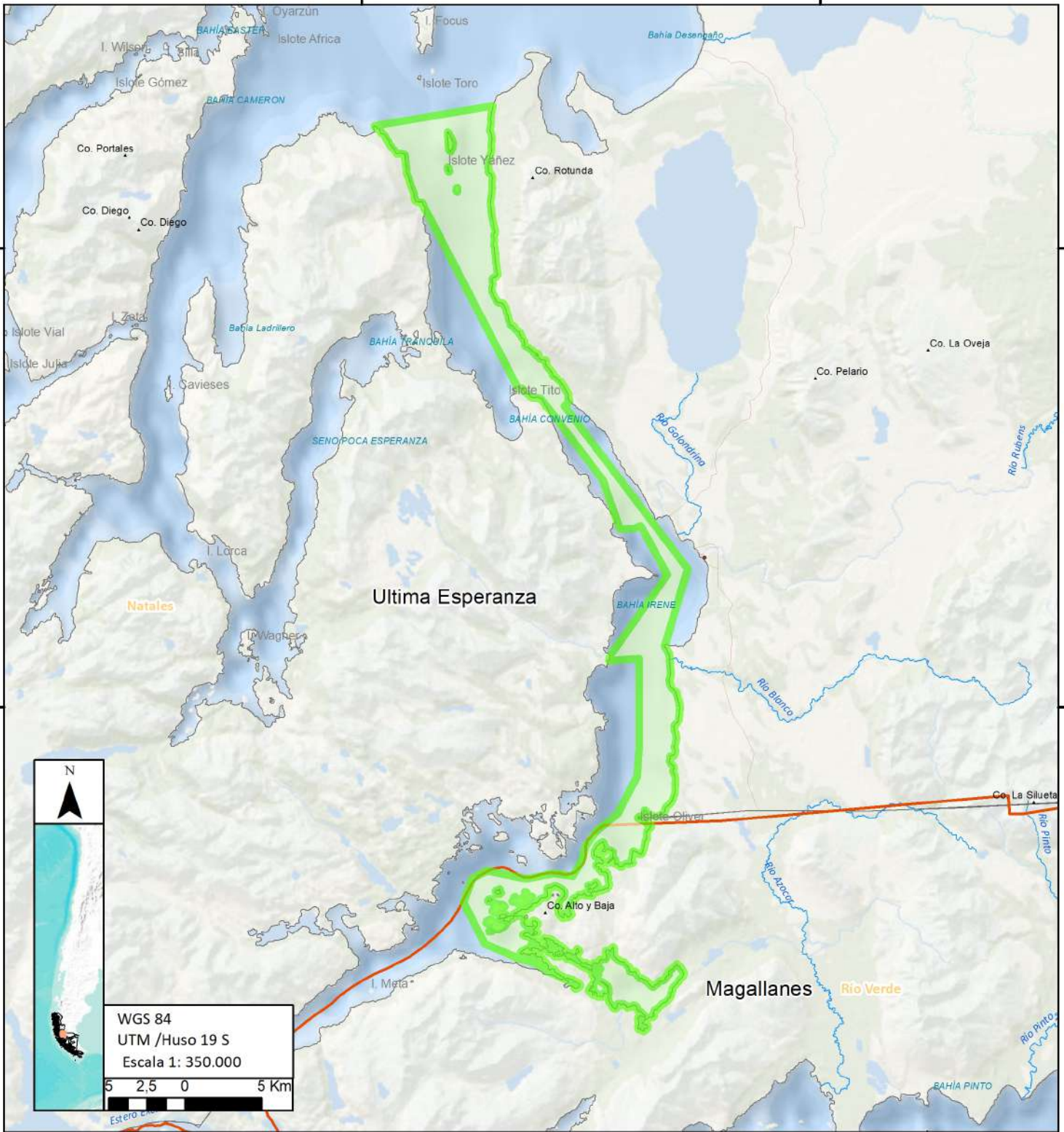
270000

4230000

4230000

4200000

4200000



WGS 84
 UTM / Huso 19 S
 Escala 1: 350.000

Simbología

Sector


 Seno Obstrucción

Límites Administrativos

-  Aeropuertos
-  Aeródromos
-  Pasos fronterizos
-  Capitales regionales
-  Capitales provinciales

 Comunal

 Provincial

 Regional

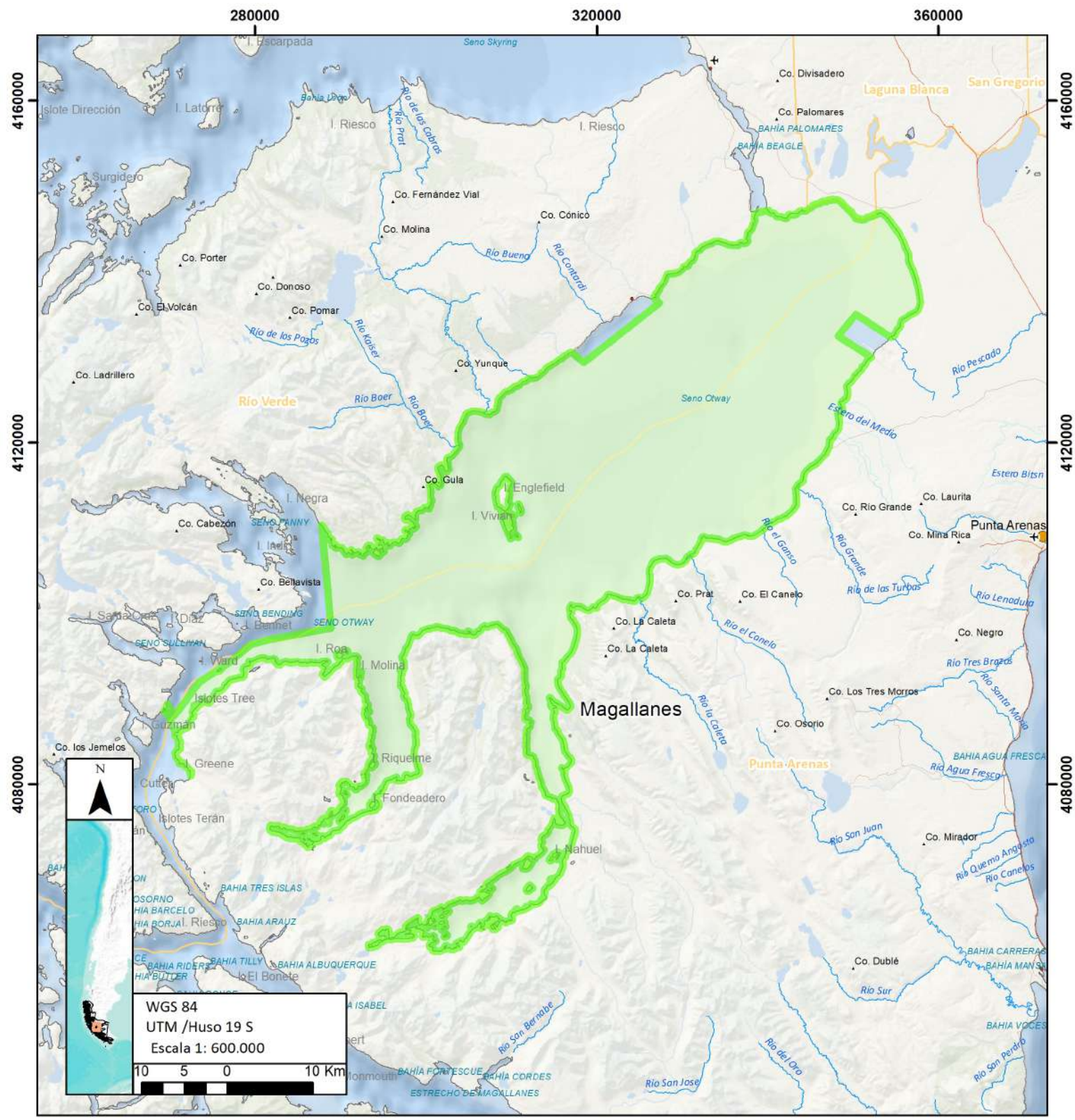
Recursos hídricos

 Esteros y/o quebradas

 Ríos



GOBIERNO REGIONAL
 DE MAGALLANES Y DE LA ANTÁRTICA CHILENA






WGS 84
 UTM /Huso 19 S
 Escala 1: 600.000



Simbología

Sector
 Seno Otway

Límites Administrativos

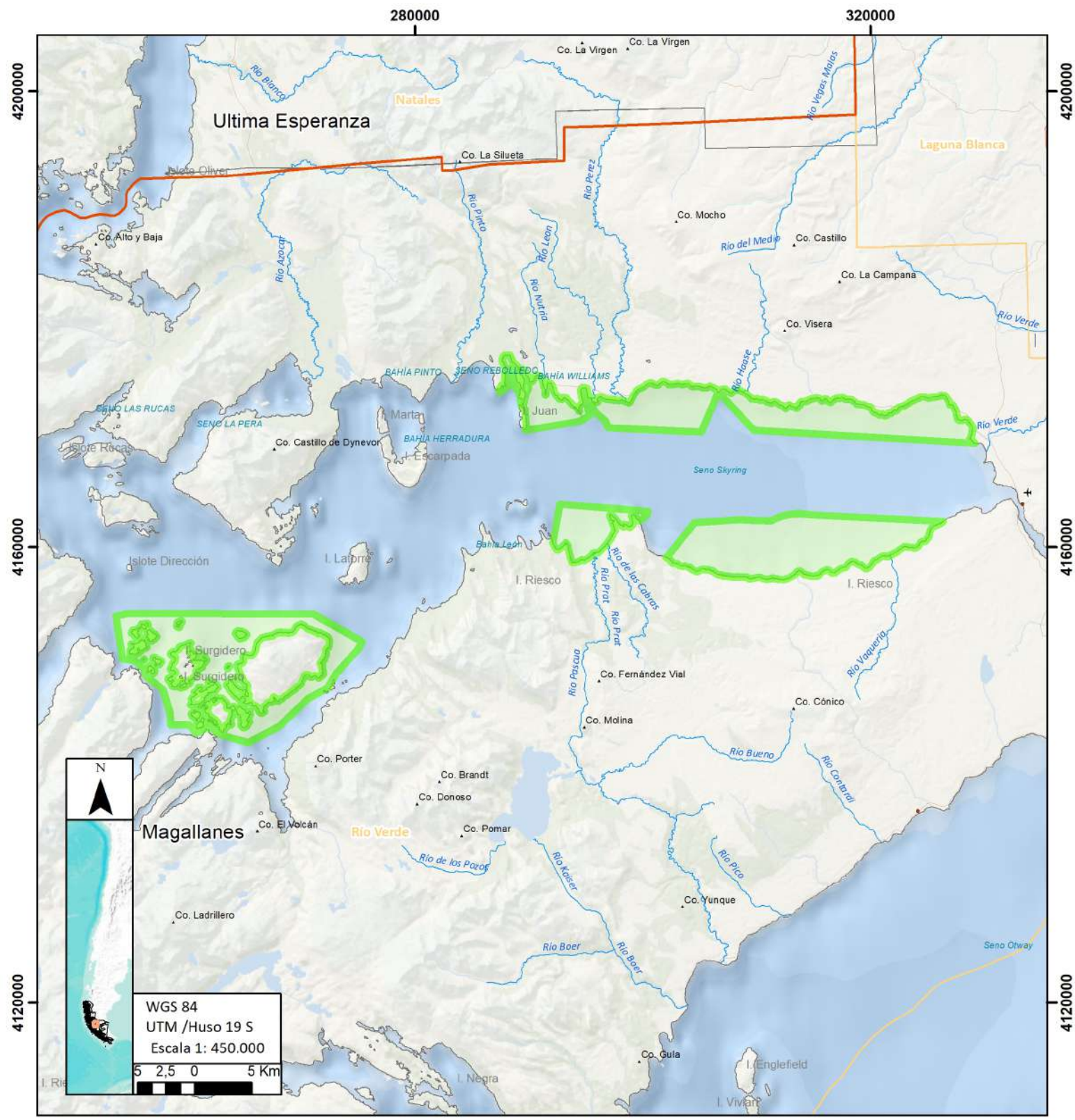
-  Aeropuertos
-  Aeródromos
-  Pasos fronterizos
-  Capitales regionales
-  Capitales provinciales

-  Comunal
-  Provincial
-  Regional

- Recursos hídricos**
-  Esteros y/o quebradas
 -  Ríos




GOBIERNO REGIONAL
 DE MAGALLANES Y DE LA ANTÁRTICA CHILENA



Simbología

Sector

 Seno Skyring en AAA

Límites Administrativos


-  Aeropuertos
-  Aeródromos
-  Pasos fronterizos
-  Capitales regionales
-  Capitales provinciales

 Comunal

 Provincial

 Regional

Recursos hídricos

 Esteros y/o quebradas

 Ríos



GOBIERNO REGIONAL
DE MAGALLANES Y DE LA ANTÁRTICA CHILENA

240000

280000

320000

4200000

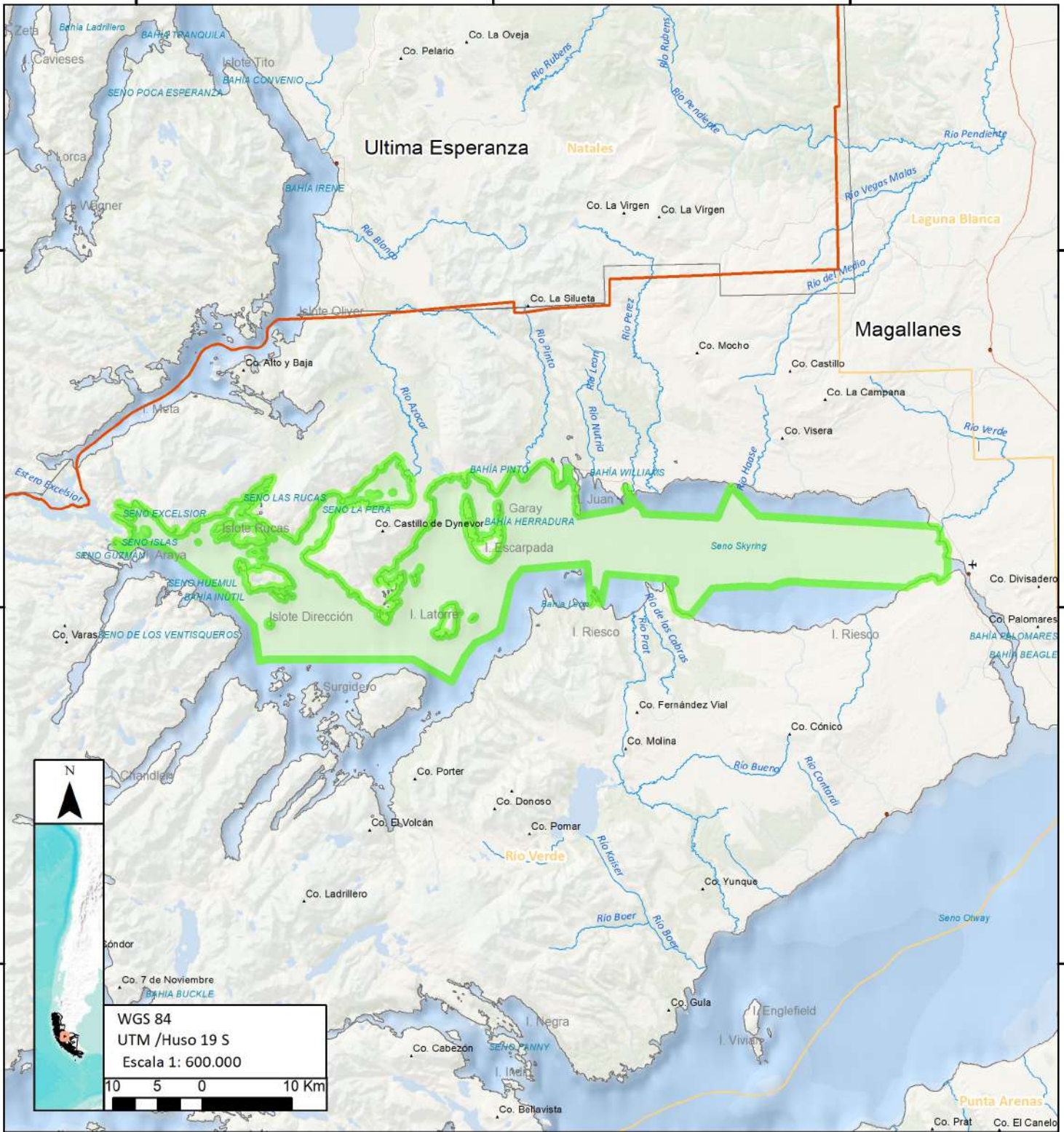
4200000

4160000

4160000


4120000

4120000




Simbología

Sector

 Seno Skyring fuera de AAA

Limites Administrativos

-  Aeropuertos
-  Aeródromos
-  Pasos fronterizos
-  Capitales regionales
-  Capitales provinciales

 Comunal

 Provincial

 Regional

Recursos hídricos

 Esteros y/o quebradas

 Ríos



GOBIERNO REGIONAL
DE MAGALLANES Y DE LA ANTÁRTICA CHILENA

210000

225000

4305000

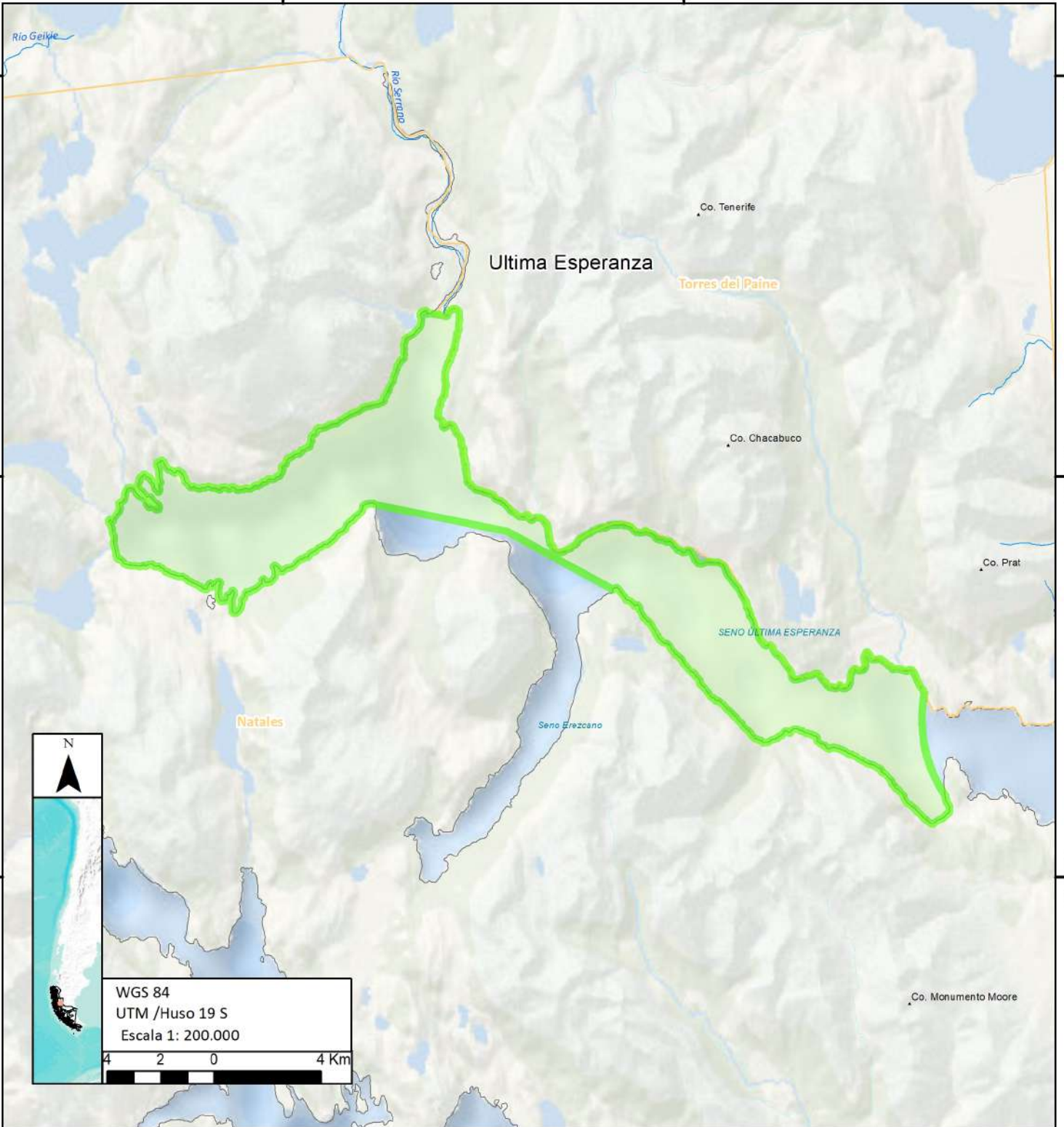
4305000

4290000

4290000

4275000

4275000







WGS 84
 UTM /Huso 19 S
 Escala 1: 200.000




Simbología

Sector



 Seno Última Esperanza

Límites Administrativos

-  Aeropuertos
-  Aeródromos
-  Pasos fronterizos
-  Capitales regionales
-  Capitales provinciales

-  Comunal
-  Provincial
-  Regional

Recursos hídricos

-  Esteros y/o quebradas
-  Ríos



GOBIERNO REGIONAL
 DE MAGALLANES Y DE LA ANTÁRTICA CHILENA

344000

352000

360000

4136000

4136000

4128000

4128000



Magallanes

Punta Arenas

Estero Mina Rica

Río de los Platos

Estero del Medio

Estero Carey

Simbología

Sector


 Terminal Pecket

Límites Administrativos

-  Aeropuertos
-  Aeródromos
-  Pasos fronterizos
-  Capitales regionales
-  Capitales provinciales

 Comunal

 Provincial

 Regional

Recursos hídricos

 Esteros y/o quebradas

 Ríos



GOBIERNO REGIONAL
DE MAGALLANES Y DE LA ANTÁRTICA CHILENA