

ACTUALIZACIÓN PLAN REGULADOR COMUNAL COQUIMBO

PRC – COQUIMBO – ZUS - 02
Plano de Zonificación
Localidad de Tongoy
Lámina 01 / 03

SIMBOLOGÍA

LÍMITE URBANO
 VÉRTICE LÍMITE URBANO
 LÍMITE DE ZONA
 INCENTIVOS URBANÍSTICOS

ZONIFICACIÓN

<p>ZONAS URBANAS</p> <ul style="list-style-type: none"> ZU3ZU4ZU5ZU6ZU7ZU7-2 	<p>Zonas Urbanas Mixtas Residenciales</p> <ul style="list-style-type: none"> ZU8ZU9ZU10ZU11ZU12ZU12-2 	<p>ÁREAS DE PROTECCIÓN DE RECURSOS DE VALOR PATRIMONIAL CULTURAL</p> <ul style="list-style-type: none"> ZU13ZU14ZU15ZU16ZU16-2ZU17 	<p>ÁREAS DE PROTECCIÓN DE RECURSOS DE VALOR PATRIMONIAL CULTURAL</p> <ul style="list-style-type: none"> ZCH-1ZCH-2ZCH-3ZCH-4ZCH-5ZCH-6ZCH-7
---	--	---	---

Zonas de Áreas Verdes

<ul style="list-style-type: none"> AVZAVZPI 	<ul style="list-style-type: none"> ZVPCLímite Sitio RAMSARHumedales TongoyNaturales Tongoy 	<ul style="list-style-type: none"> AVNZPBCLímite Sitio RAMSARHumedales TongoyNaturales Tongoy 	<ul style="list-style-type: none"> Sitios ArqueológicosRed de Humedales de Costas Coquimbo
--	--	--	--

ZONAS URBANAS ESPECIALES

<p>Zonas de Actividades Productivas y Equipamientos</p> <ul style="list-style-type: none"> ZE1ZE2ZE3ZE4ZE4-2ZE1ZE2ZE3 	<p>Zonas de Infraestructuras</p> <ul style="list-style-type: none"> ZI1ZI2ZI3ZI4ZI5
--	---

ÁREAS RESTRINGIDAS AL DESARROLLO URBANO

<p>Áreas de Riesgo</p> <ul style="list-style-type: none"> AR1 - Áreas Inundables o Potencialmente InundablesAR2 - Áreas Inundables o Potencialmente Inundables por MarejadasAR3 - Áreas propensas a Avalanchas y Rotondas 	<p>Zonas no Edificables</p> <ul style="list-style-type: none"> Fajas de resguardo de vías ferroviariasFajas no edificables bajo los tendidos eléctricosFajas no edificables de OleoductosFajas no edificables en corredores de registroFajas no edificables por zona de protección de borde costero
---	---

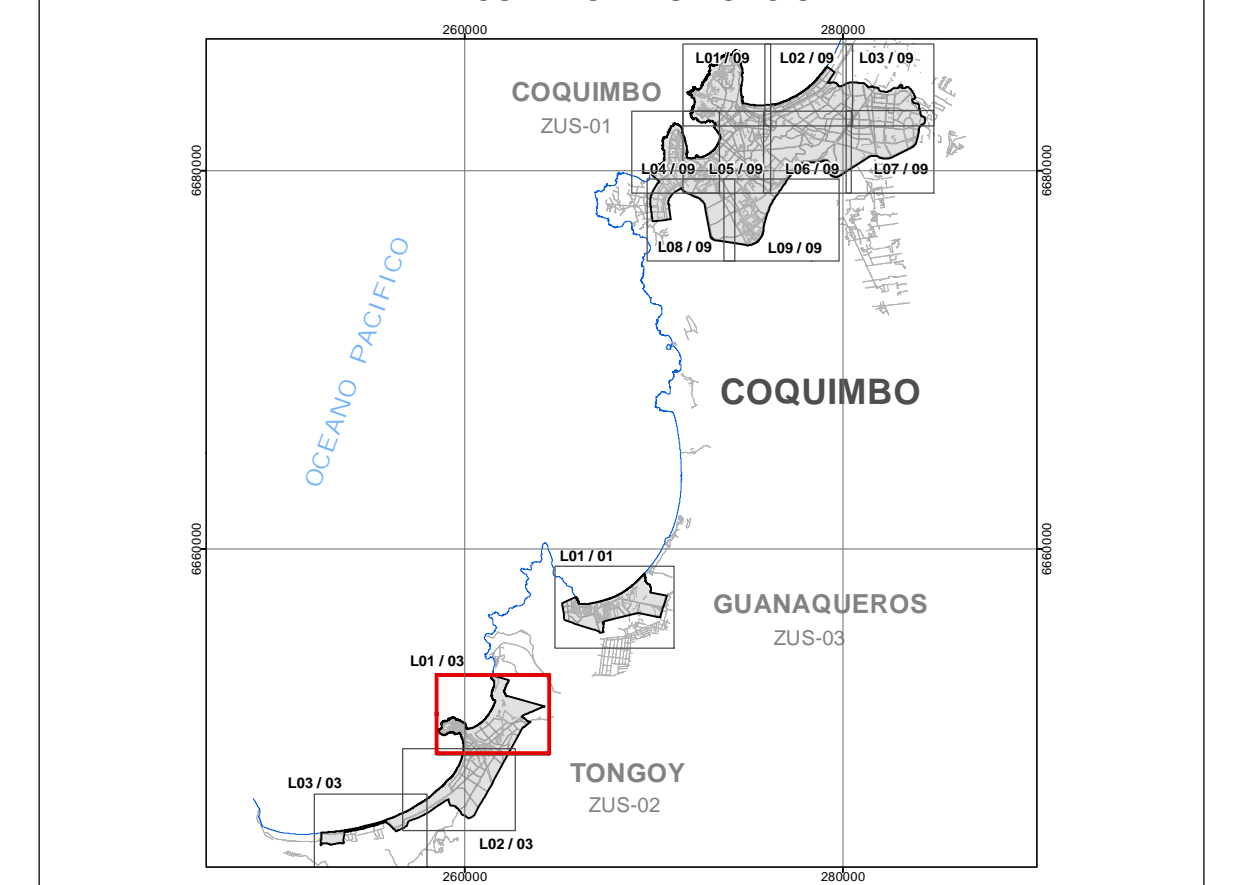
VALIDAD ESTRUCTURANTE

APERTURA
 ENSANCHE
 EXISTENTE

Cartografía Base

<ul style="list-style-type: none"> EdificacionesCercosRed Vial Pavimentada 	<ul style="list-style-type: none"> Red Vial de TierraVías FerreasEje EléctricoEje Oleoducto 	<ul style="list-style-type: none"> Cuerpos de aguaCurva de nivel índiceCurva de nivel intermedia
---	---	---

CUADRO DE UBICACIÓN



PROMULGACIÓN MUNICIPAL DE LA APROBACIÓN

EL SECRETARIO MUNICIPAL Y MINISTRO DE FE QUE SUSCRIBE, CERTIFICA QUE LA APROBACIÓN DEL PRESENTE PROMULGADA POR DECRETO ALCALDÍCO N° _____ DE LA COMUNA DE _____ DE FECHA _____ FUE PUBLICADO EN EL DIARIO OFICIAL DE FECHA _____

SECRETARIO MUNICIPAL
Ministro de Fe

MINISTERIO DE VIVIENDA Y URBANISMO
SECRETARÍA REGIONAL MINISTERIAL REGIÓN DE COQUIMBO

INFORME TÉCNICO OFICIO ORD. N° _____ DE FECHA _____

SECRETARIO REGIONAL MINISTERIAL DE VIVIENDA Y URBANISMO JEFE DEPARTAMENTO DESARROLLO URBANO E INFRAESTRUCTURA

MINISTRO DE FE SECRETARÍA REGIONAL ARQUITECTO RESPONSABLE

Ministerio de Vivienda y Urbanismo Ministerio de Vivienda y Urbanismo

APROBACIÓN ILUSTRE MUNICIPALIDAD DE COQUIMBO

EL SECRETARIO MUNICIPAL Y MINISTRO DE FE QUE SUSCRIBE, CERTIFICA QUE EL PRESENTE DE LA COMUNA DE _____ FUE APROBADO POR ACUERDO DEL CONCEJO COMUNAL N° _____ DE FECHA _____ Y SANCIONADO POR DECRETO ALCALDÍCO N° _____ DE FECHA _____

ASESOR URBANISTA ALCALDE

Iustre Municipalidad de Coquimbo Iustre Municipalidad de Coquimbo

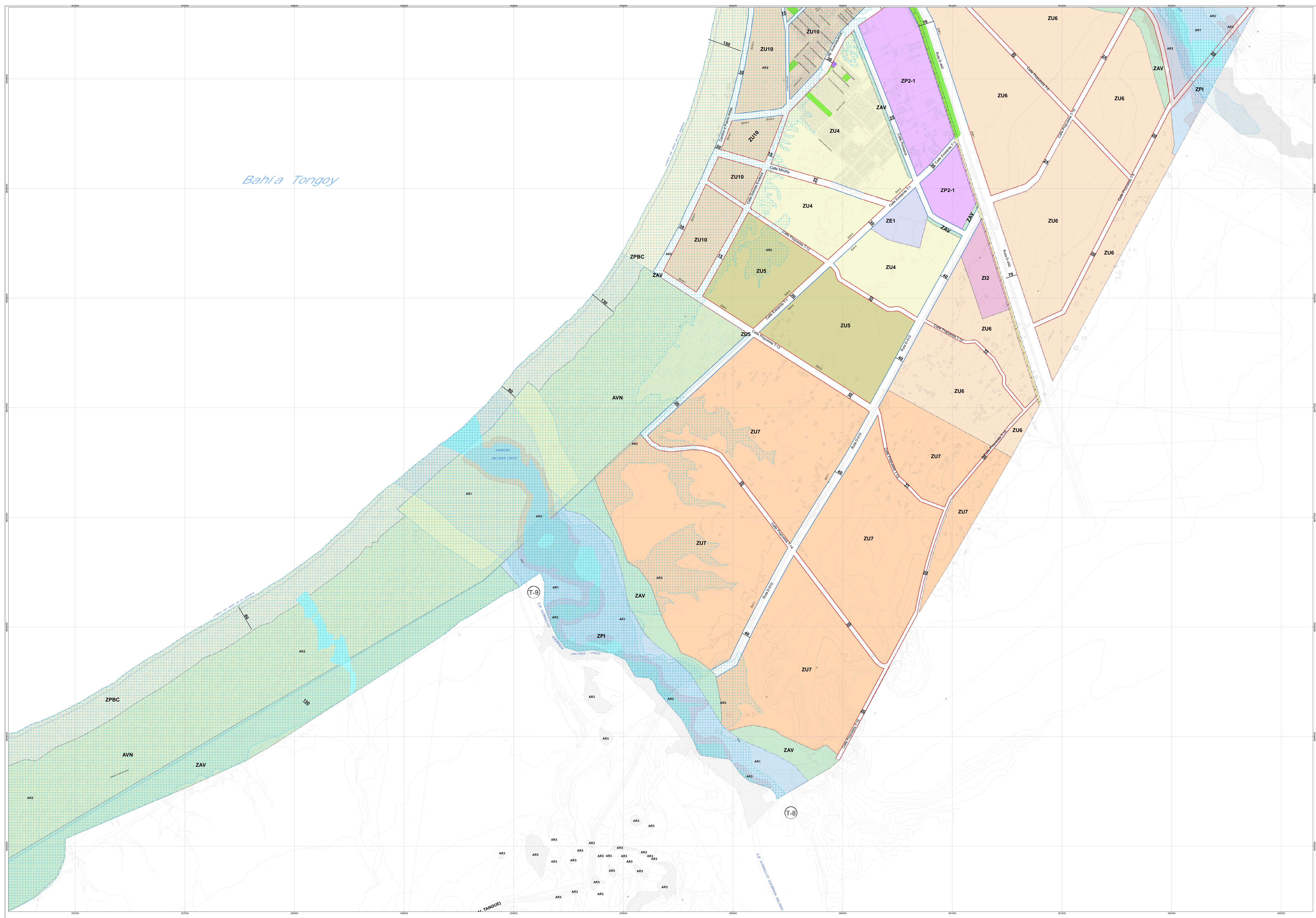
SECRETARIO MUNICIPAL Ministro de Fe

DIRECTOR DEL ESTUDIO
ACTUALIZACIÓN PLAN REGULADOR COMUNAL DE COQUIMBO

Rodrigo Urzúa B., Arquitecto

INFORMACIÓN CARTOGRÁFICA

<p>CARTOGRAFÍA BASE DIGITAL LEVANTAMIENTO AEROFOTOGRAFOMÉTRICO 1:2.000 S.A.F. DE 2012 LEVANTAMIENTO AEROFOTOGRAFOMÉTRICO 1:2.000 S.A.F. DE 2012 CORRECCIÓN DE DATOS Y ESCALA 1:5.000 ESCALA 1:5.000</p>	<p>Datos Cartográficos Proyector: UTM, Zona 19 Sur Datum: WGS84</p>	<p>ABRIL 2024</p>
---	---	-------------------



SIMBOLOGÍA

- - - - - LIMITE URBANO
 X VÉRTICE LIMITE URBANO
 - - - - - LIMITE DE ZONA
 [] INCENTIVOS URBANÍSTICOS

ZONIFICACIÓN

ZONAS URBANAS	ZONAS URBANAS MIXTAS RESIDENCIALES	ÁREAS DE PROTECCIÓN DE RECURSOS DE VALOR PATRIMONIAL CULTURAL
ZU3	ZU8	AVP1
ZU4	ZU9	AVP2
ZU5	ZU10	AVP3
ZU6	ZU11	ZCH1
ZU7	ZU12	ZCH2
ZU7-2	ZU16-2	ZCH3
	ZU17	ZCH4
		ZCH5
		ZCH6
		ZCH7
		ZCH8
		ZCH9
		ZCH10
		ZCH11
		ZCH12
		ZCH13
		ZCH14
		ZCH15
		ZCH16
		ZCH17
		ZCH18
		ZCH19
		ZCH20
		ZCH21
		ZCH22
		ZCH23
		ZCH24
		ZCH25
		ZCH26
		ZCH27
		ZCH28
		ZCH29
		ZCH30
		ZCH31
		ZCH32
		ZCH33
		ZCH34
		ZCH35
		ZCH36
		ZCH37
		ZCH38
		ZCH39
		ZCH40
		ZCH41
		ZCH42
		ZCH43
		ZCH44
		ZCH45
		ZCH46
		ZCH47
		ZCH48
		ZCH49
		ZCH50
		ZCH51
		ZCH52
		ZCH53
		ZCH54
		ZCH55
		ZCH56
		ZCH57
		ZCH58
		ZCH59
		ZCH60
		ZCH61
		ZCH62
		ZCH63
		ZCH64
		ZCH65
		ZCH66
		ZCH67
		ZCH68
		ZCH69
		ZCH70
		ZCH71
		ZCH72
		ZCH73
		ZCH74
		ZCH75
		ZCH76
		ZCH77
		ZCH78
		ZCH79
		ZCH80
		ZCH81
		ZCH82
		ZCH83
		ZCH84
		ZCH85
		ZCH86
		ZCH87
		ZCH88
		ZCH89
		ZCH90
		ZCH91
		ZCH92
		ZCH93
		ZCH94
		ZCH95
		ZCH96
		ZCH97
		ZCH98
		ZCH99
		ZCH100

Zonas de Áreas Verdes

AV	AVN	Sitios Arqueológicos
ZAV	ZVPC	Red de Humedales de Costas Coquimbo
ZPI	Limites Sitio Ramsar	Humedales Tongoy
	Limites Sitio Ramsar	Naturaleza Tongoy

ZONAS URBANAS ESPECIALES

Zonas de Actividades Productivas y Equipamientos	Zonas de Infraestructuras
ZE1	ZI1
ZE2	ZI2
ZE3	ZI3
ZE4	ZI4
ZP1	ZI5
ZP2	ZI6
ZP3	ZI7
ZP4	ZI8
ZP5	ZI9
ZP6	ZI10
ZP7	ZI11
ZP8	ZI12
ZP9	ZI13
ZP10	ZI14
ZP11	ZI15
ZP12	ZI16
ZP13	ZI17
ZP14	ZI18
ZP15	ZI19
ZP16	ZI20
ZP17	ZI21
ZP18	ZI22
ZP19	ZI23
ZP20	ZI24
ZP21	ZI25
ZP22	ZI26
ZP23	ZI27
ZP24	ZI28
ZP25	ZI29
ZP26	ZI30
ZP27	ZI31
ZP28	ZI32
ZP29	ZI33
ZP30	ZI34
ZP31	ZI35
ZP32	ZI36
ZP33	ZI37
ZP34	ZI38
ZP35	ZI39
ZP36	ZI40
ZP37	ZI41
ZP38	ZI42
ZP39	ZI43
ZP40	ZI44
ZP41	ZI45
ZP42	ZI46
ZP43	ZI47
ZP44	ZI48
ZP45	ZI49
ZP46	ZI50
ZP47	ZI51
ZP48	ZI52
ZP49	ZI53
ZP50	ZI54
ZP51	ZI55
ZP52	ZI56
ZP53	ZI57
ZP54	ZI58
ZP55	ZI59
ZP56	ZI60
ZP57	ZI61
ZP58	ZI62
ZP59	ZI63
ZP60	ZI64
ZP61	ZI65
ZP62	ZI66
ZP63	ZI67
ZP64	ZI68
ZP65	ZI69
ZP66	ZI70
ZP67	ZI71
ZP68	ZI72
ZP69	ZI73
ZP70	ZI74
ZP71	ZI75
ZP72	ZI76
ZP73	ZI77
ZP74	ZI78
ZP75	ZI79
ZP76	ZI80
ZP77	ZI81
ZP78	ZI82
ZP79	ZI83
ZP80	ZI84
ZP81	ZI85
ZP82	ZI86
ZP83	ZI87
ZP84	ZI88
ZP85	ZI89
ZP86	ZI90
ZP87	ZI91
ZP88	ZI92
ZP89	ZI93
ZP90	ZI94
ZP91	ZI95
ZP92	ZI96
ZP93	ZI97
ZP94	ZI98
ZP95	ZI99
ZP96	ZI100

ÁREAS RESTRINGIDAS AL DESARROLLO URBANO

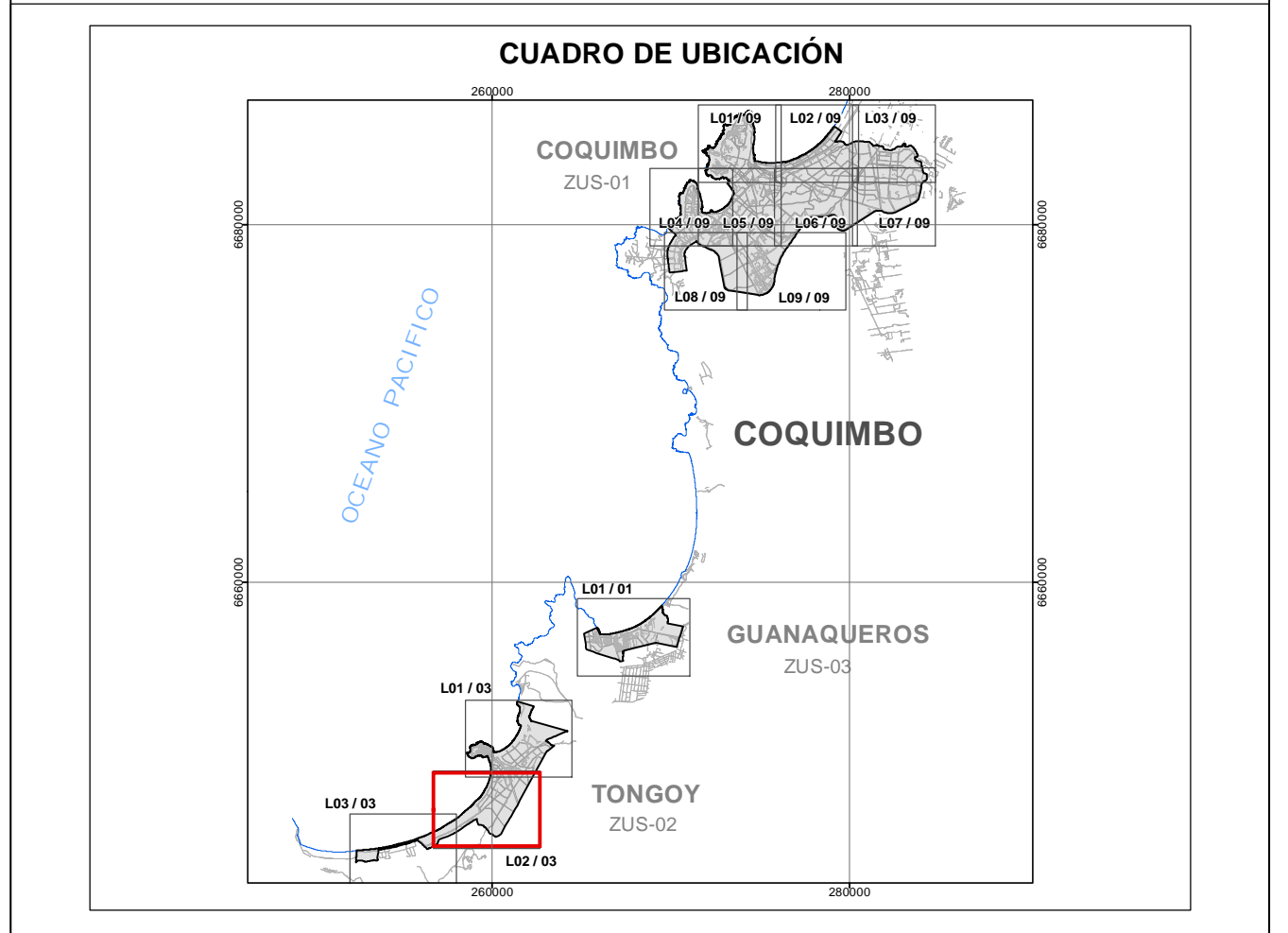
Áreas de Riesgo	Zonas no Edificables
AR1 - Áreas Inundables o Potencialmente Inundables	Fajas de resguardo de vías ferroviarias
AR2 - Áreas Inundables o Potencialmente inundables por Mareas	Fajas no edificables bajo los tendidos eléctricos
AR3 - Áreas propensas a Avalanchas y Rodeos	Fajas no edificables de Oleoductos
	Fajas no edificables en cordeles de registro
	Fajas no edificables por zona de protección de borde costero

VIALIDAD ESTRUCTURANTE

- - - - - APERTURA
 - - - - - ENSANCHE
 - - - - - EXISTENTE

Cartografía Base

Edificaciones	Red Vial de Tierra	Eje Eléctrico	Cuerpo de agua
Cercos	Vías Ferreas	Eje Oleoducto	Curva de nivel índice
Red Vial Pavimentada			Curva de nivel tribrado



PROMULGACIÓN MUNICIPAL DE LA APROBACIÓN

EL SECRETARIO MUNICIPAL Y MINISTRO DE FE QUE SUSCRIBE, CERTIFICA QUE LA APROBACIÓN DEL PRESENTE PROMULGADA POR DECRETO ALCALDÍCO N° _____ DE LA COMUNA DE _____ DE FECHA _____ FUE PUBLICADO EN EL DIARIO OFICIAL DE FECHA _____.

SECRETARIO MUNICIPAL
Ministro de Fe

MINISTERIO DE VIVIENDA Y URBANISMO
SECRETARÍA REGIONAL MINISTERIAL REGIÓN DE COQUIMBO

INFORME TÉCNICO OFICIO ORD. N° _____ DE FECHA _____

SECRETARIO REGIONAL MINISTERIAL DE VIVIENDA Y URBANISMO

JEFE DEPARTAMENTO DESARROLLO URBANO E INFRAESTRUCTURA

MINISTRO DE VIVIENDA Y URBANISMO

ARQUITECTO INGENIERO

SECRETARIO REGIONAL MINISTERIAL DE VIVIENDA Y URBANISMO

APROBACIÓN ILUSTRE MUNICIPALIDAD DE COQUIMBO

EL SECRETARIO MUNICIPAL Y MINISTRO DE FE QUE SUSCRIBE, CERTIFICA QUE EL PRESENTE DE LA COMUNA DE _____ FUE APROBADO POR ACUERDO DEL CONCEJO COMUNAL N° _____ DE FECHA _____ Y SANCCIONADO POR DECRETO ALCALDÍCO N° _____ DE FECHA _____.

ASESOR URBANETA
Iustre Municipalidad de Coquimbo

ALCALDE
Iustre Municipalidad de Coquimbo

SECRETARIO MUNICIPAL
Ministro de Fe

DIRECTOR DEL ESTUDIO
ACTUALIZACIÓN PLAN REGULADOR COMUNAL DE COQUIMBO

Rodrigo Urzúa B., Arquitecto

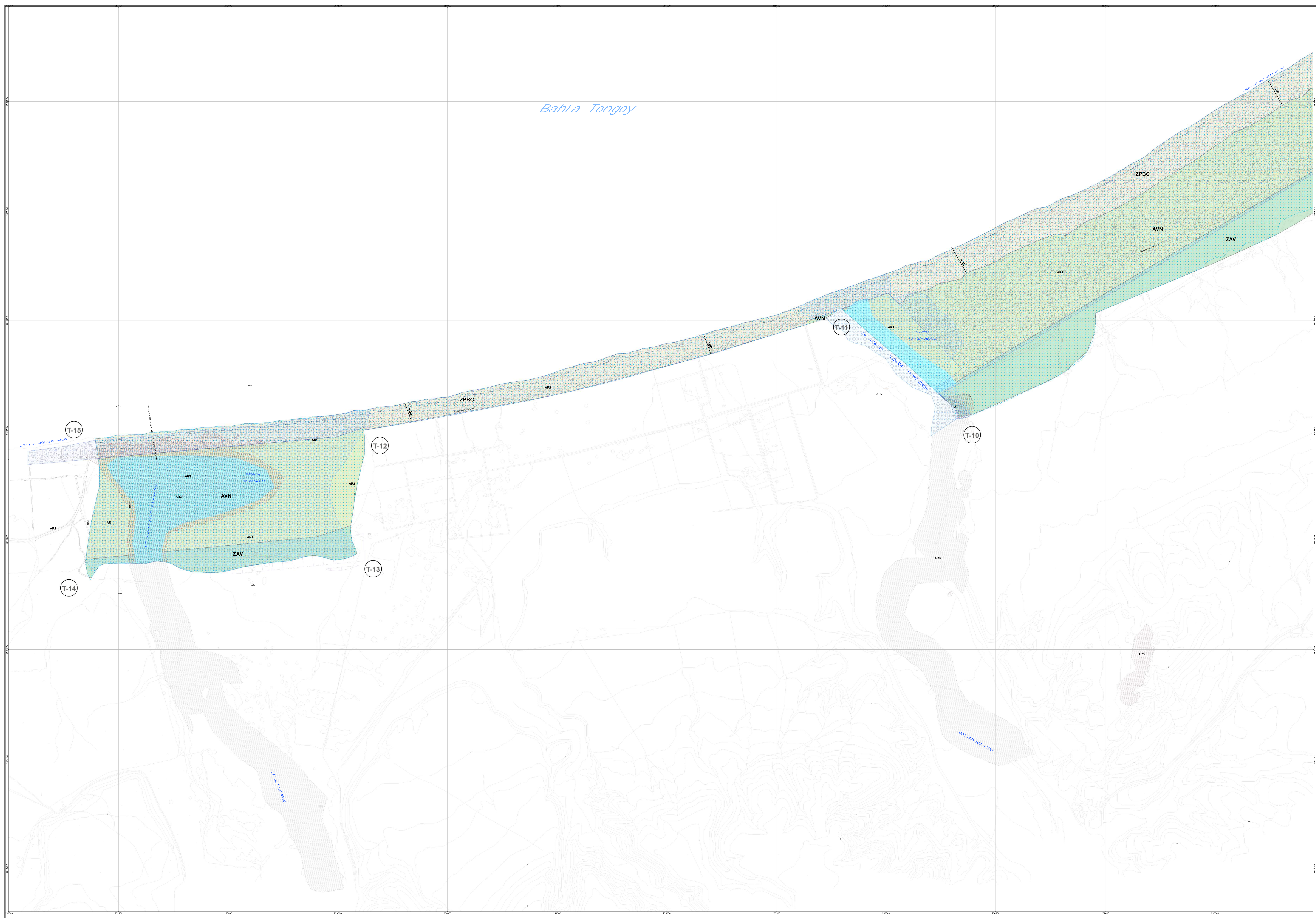
INFORMACIÓN CARTOGRÁFICA

CARTOGRAFÍA BASE DIGITAL	Datos Cartográficos	ABRIL 2024
RESTITUCIÓN AEROFOTOCOGRAMÉTRICA 1:2.000 SAF. DE. 2012	Proyector: UTM, Hemis. S, Datum: WGS84	
LEVANTAMIENTO AEROFOTOCOGRAMÉTRICO 1:2.000 SAF. DE. 2012	ESCALA 1:5.000	
CORRECCIÓN DE DISTORSIONES Y RECTIFICACIÓN DE LA IMAGEN		
COORDENADAS UTM (ZONA 18 S)		
ESCALA 1:5.000		



ACTUALIZACIÓN PLAN REGULADOR COMUNAL COQUIMBO

PRC - COQUIMBO - ZUS - 02
Plano de Zonificación
Localidad de Tongoy
Lámina 03 / 03



SIMBOLOGÍA
 - - - - LIMITE URBANO
 X VÉRTICE LIMITE URBANO
 - - - - LIMITE DE ZONA
 [] INCENTIVOS URBANÍSTICOS

ZONIFICACIÓN

ZONAS URBANAS	ZONAS URBANAS MIXTAS RESIDENCIALES	ÁREAS DE PROTECCIÓN DE RECURSOS DE VALOR PATRIMONIAL CULTURAL
ZU3	ZUR	AVP1
ZU4	ZURB	AVP2
ZU5	ZURM	AVP3
ZU6	ZURP	ZCH1
ZU7	ZURR	ZCH2
ZU8	ZURU	ZCH3
ZU9	ZURV	ZCH4
ZU10	ZURW	ZCH5
ZU11	ZURX	ZCH6
ZU12	ZURY	ZCH7
ZU13	ZURZ	ZCH8
ZU14	ZURAA	ZCH9
ZU15	ZURAB	ZCH10
ZU16	ZURAC	ZCH11
ZU17	ZURAD	ZCH12
ZU18	ZURAE	ZCH13
ZU19	ZURAF	ZCH14
ZU20	ZURAG	ZCH15
ZU21	ZURAH	ZCH16
ZU22	ZURAI	ZCH17
ZU23	ZURAJ	ZCH18
ZU24	ZURAK	ZCH19
ZU25	ZURAL	ZCH20
ZU26	ZURAM	ZCH21
ZU27	ZURAN	ZCH22
ZU28	ZURAO	ZCH23
ZU29	ZURAP	ZCH24
ZU30	ZURAQ	ZCH25
ZU31	ZURAR	ZCH26
ZU32	ZURAS	ZCH27
ZU33	ZURAT	ZCH28
ZU34	ZURAU	ZCH29
ZU35	ZURAV	ZCH30
ZU36	ZURAW	ZCH31
ZU37	ZURAX	ZCH32
ZU38	ZURAY	ZCH33
ZU39	ZURAZ	ZCH34
ZU40	ZURAA	ZCH35
ZU41	ZURAB	ZCH36
ZU42	ZURAC	ZCH37
ZU43	ZURAD	ZCH38
ZU44	ZURAE	ZCH39
ZU45	ZURAF	ZCH40
ZU46	ZURAG	ZCH41
ZU47	ZURAH	ZCH42
ZU48	ZURAI	ZCH43
ZU49	ZURAJ	ZCH44
ZU50	ZURAK	ZCH45
ZU51	ZURAL	ZCH46
ZU52	ZURAM	ZCH47
ZU53	ZURAN	ZCH48
ZU54	ZURAO	ZCH49
ZU55	ZURAP	ZCH50
ZU56	ZURAQ	ZCH51
ZU57	ZURAR	ZCH52
ZU58	ZURAS	ZCH53
ZU59	ZURAT	ZCH54
ZU60	ZURAU	ZCH55
ZU61	ZURAV	ZCH56
ZU62	ZURAW	ZCH57
ZU63	ZURAX	ZCH58
ZU64	ZURAY	ZCH59
ZU65	ZURAZ	ZCH60
ZU66	ZURAA	ZCH61
ZU67	ZURAB	ZCH62
ZU68	ZURAC	ZCH63
ZU69	ZURAD	ZCH64
ZU70	ZURAE	ZCH65
ZU71	ZURAF	ZCH66
ZU72	ZURAG	ZCH67
ZU73	ZURAH	ZCH68
ZU74	ZURAI	ZCH69
ZU75	ZURAJ	ZCH70
ZU76	ZURAK	ZCH71
ZU77	ZURAL	ZCH72
ZU78	ZURAM	ZCH73
ZU79	ZURAN	ZCH74
ZU80	ZURAO	ZCH75
ZU81	ZURAP	ZCH76
ZU82	ZURAQ	ZCH77
ZU83	ZURAR	ZCH78
ZU84	ZURAS	ZCH79
ZU85	ZURAT	ZCH80
ZU86	ZURAU	ZCH81
ZU87	ZURAV	ZCH82
ZU88	ZURAW	ZCH83
ZU89	ZURAX	ZCH84
ZU90	ZURAY	ZCH85
ZU91	ZURAZ	ZCH86
ZU92	ZURAA	ZCH87
ZU93	ZURAB	ZCH88
ZU94	ZURAC	ZCH89
ZU95	ZURAD	ZCH90
ZU96	ZURAE	ZCH91
ZU97	ZURAF	ZCH92
ZU98	ZURAG	ZCH93
ZU99	ZURAH	ZCH94
ZU100	ZURAI	ZCH95

Zonas de Áreas Verdes

AV	ZPVC	AVN	Sitios Arqueológicos
ZAV	ZPVC	ZPBC	Red de Humedales de Costas Coquimbo
ZPI	ZPVC	Límite Sitio Ramsar	Humedales Tongoy
	ZPVC	Límite Parque Nacional	Naturaleza Tongoy

ZONAS URBANAS ESPECIALES

Zonas de Actividades Productivas y Equipamientos	Zonas de Infraestructuras
ZE1	ZI1
ZE2	ZI2
ZE3	ZI3
ZE4	ZI4
ZE5	ZI5
ZE6	ZI6
ZE7	ZI7
ZE8	ZI8
ZE9	ZI9
ZE10	ZI10
ZE11	ZI11
ZE12	ZI12
ZE13	ZI13
ZE14	ZI14
ZE15	ZI15
ZE16	ZI16
ZE17	ZI17
ZE18	ZI18
ZE19	ZI19
ZE20	ZI20
ZE21	ZI21
ZE22	ZI22
ZE23	ZI23
ZE24	ZI24
ZE25	ZI25
ZE26	ZI26
ZE27	ZI27
ZE28	ZI28
ZE29	ZI29
ZE30	ZI30
ZE31	ZI31
ZE32	ZI32
ZE33	ZI33
ZE34	ZI34
ZE35	ZI35
ZE36	ZI36
ZE37	ZI37
ZE38	ZI38
ZE39	ZI39
ZE40	ZI40
ZE41	ZI41
ZE42	ZI42
ZE43	ZI43
ZE44	ZI44
ZE45	ZI45
ZE46	ZI46
ZE47	ZI47
ZE48	ZI48
ZE49	ZI49
ZE50	ZI50
ZE51	ZI51
ZE52	ZI52
ZE53	ZI53
ZE54	ZI54
ZE55	ZI55
ZE56	ZI56
ZE57	ZI57
ZE58	ZI58
ZE59	ZI59
ZE60	ZI60
ZE61	ZI61
ZE62	ZI62
ZE63	ZI63
ZE64	ZI64
ZE65	ZI65
ZE66	ZI66
ZE67	ZI67
ZE68	ZI68
ZE69	ZI69
ZE70	ZI70
ZE71	ZI71
ZE72	ZI72
ZE73	ZI73
ZE74	ZI74
ZE75	ZI75
ZE76	ZI76
ZE77	ZI77
ZE78	ZI78
ZE79	ZI79
ZE80	ZI80
ZE81	ZI81
ZE82	ZI82
ZE83	ZI83
ZE84	ZI84
ZE85	ZI85
ZE86	ZI86
ZE87	ZI87
ZE88	ZI88
ZE89	ZI89
ZE90	ZI90
ZE91	ZI91
ZE92	ZI92
ZE93	ZI93
ZE94	ZI94
ZE95	ZI95
ZE96	ZI96
ZE97	ZI97
ZE98	ZI98
ZE99	ZI99
ZE100	ZI100

ÁREAS RESTRINGIDAS AL DESARROLLO URBANO

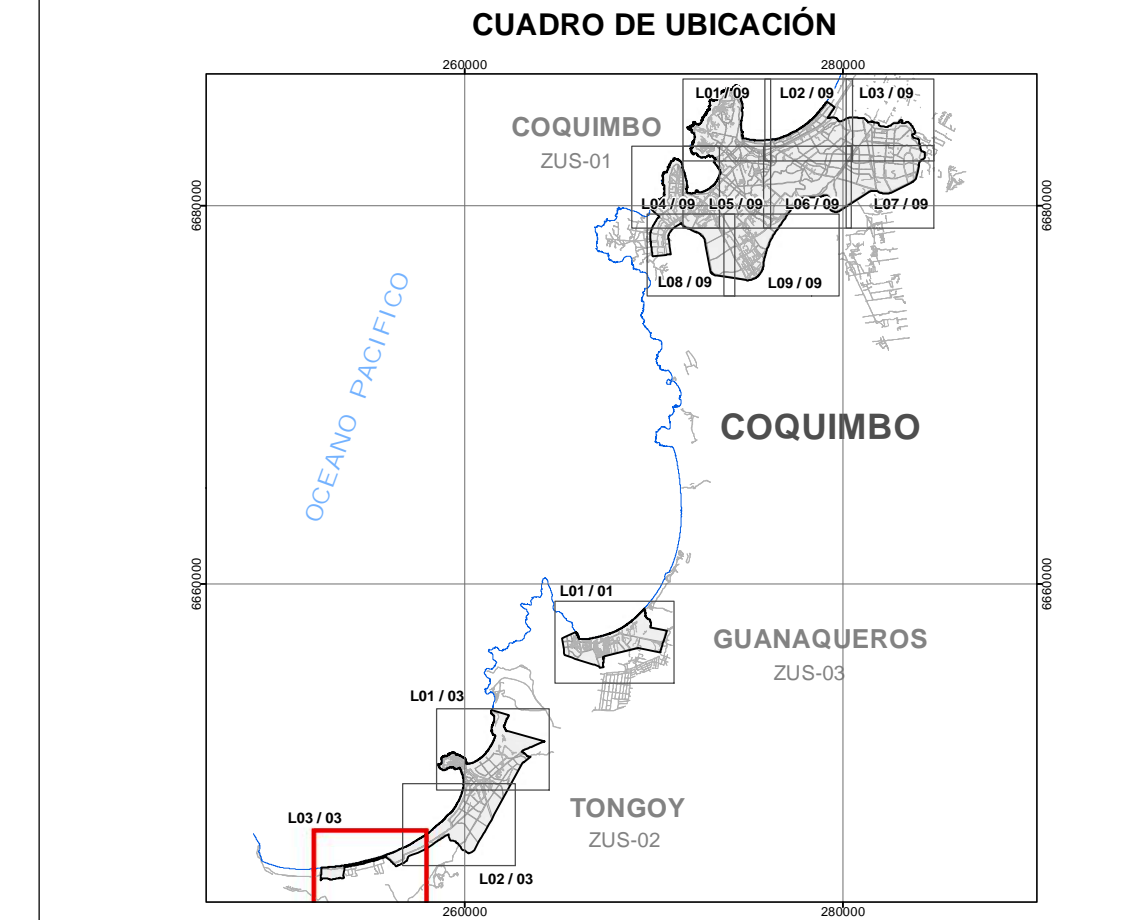
Áreas de Riesgo	Zonas no Edificables
AR1 - Áreas Inundables o Potencialmente Inundables	Fajas de resguardo de vías ferroviarias
AR2 - Áreas Inundables o Potencialmente Inundables por Mareas	Fajas no edificables bajo los tendidos eléctricos
AR3 - Áreas propensas a Avalanchas y Rodeos	Fajas no edificables de Oleoductos
	Fajas no edificables en corredores de registro
	Fajas no edificables por zona de protección de borde costero

VIALIDAD ESTRUCTURANTE

APERTURA	ENSANCHE	EXISTENTE
----------	----------	-----------

Cartografía Base

Edificaciones	Red Vial de Tierra	Eje Eléctrico	Cuerpos de agua
Cercos	Vías Ferreas	Eje Oleoducto	Curva de nivel índice
Red Vial Pavimentada			Curva de nivel intermedia



PROMULGACIÓN MUNICIPAL DE LA APROBACIÓN
 EL SECRETARIO MUNICIPAL Y MINISTRO DE FE QUE SUSCRIBE, CERTIFICA QUE LA APROBACIÓN DEL PRESENTE PROMULGADA POR DECRETO ALCALDICO N° DE LA COMUNA DE COQUIMBO DE FECHA Y PUBLICADO EN EL DIARIO OFICIAL DE FECHA.

MINISTERIO DE VIVIENDA Y URBANISMO
SECRETARIA REGIONAL MINISTERIAL REGION DE COQUIMBO
 INFORME TECNICO OFICIO ORD. N° DE FECHA
 SECRETARIO REGIONAL MINISTERIAL DE VIVIENDA Y URBANISMO
 JEFE DEPARTAMENTO DESARROLLO URBANO E INFRAESTRUCTURA

APROBACIÓN ILUSTRE MUNICIPALIDAD DE COQUIMBO
 EL SECRETARIO MUNICIPAL Y MINISTRO DE FE QUE SUSCRIBE, CERTIFICA QUE EL PRESENTE DE LA COMUNA DE COQUIMBO DE FECHA Y PUBLICADO POR ACUERDO DEL CONCEJO COMUNAL N° DE FECHA Y SANCIONADO POR DECRETO ALCALDICO N° DE FECHA.
 ASESOR URBANISTA Ilustre Municipalidad de Coquimbo
 ALCALDE Ilustre Municipalidad de Coquimbo
 SECRETARIO MUNICIPAL Ministro de Fe

DIRECTOR DEL ESTUDIO
ACTUALIZACIÓN PLAN REGULADOR COMUNAL DE COQUIMBO
 Rodrigo Urzúa B., Arquitecto
 INFORMACIÓN CARTOGRÁFICA
 CARTOGRAFÍA BASE DIGITAL
 REESTRUCTURACIÓN AEROFOTOGRAMÉTRICA 1:2.000 S.F. DE 2012
 LEVANTAMIENTO AEROFOTOGRAMÉTRICO ESCALA 1:5000
 COORDENADAS UTM
 DATUM: WGS84
 ESCALA 1:5.000
 ABRIL 2024